



Inwestor:	<b>Skarb Państwa - Generalny Dyrektor Dróg Krajowych i Autostrad z siedzibą w Warszawie</b> ul. Wronia 53 00-874 Warszawa reprezentowany przez <b>Dyrektora Oddziału w Krakowie Generalnej Dyrekcji Dróg Krajowych i Autostrad</b> ul. Mogilska 25 31-542 Kraków	
Jednostka Projektowa:	<b>IVIA Sp. z o.o.</b> Siedziba spółki: ul. Roździeńskiego 91, 40-203 Katowice Biuro w Czechowicach – Dziedzicach ul. Kasprowicza 46, 43-502 Czechowice - Dziedzice tel./fax 608 548 630	

Zamierzenie budowlane:	„Rozbudowa drogi krajowej nr 28 na odcinku Zator - Wadowice”
Nazwa Kontraktu:	Opracowanie Studium Techniczno-Ekonomiczno-Środowiskowego z elementami Koncepcji Programowej wraz z uzyskaniem Decyzji o Środowiskowych Uwarunkowaniach w ramach zadania inwestycyjnego „Rozbudowa drogi krajowej nr 28 na odcinku Zator-Wadowice”
Adres obiektu:	województwo małopolskie powiat oświęcimski, gmina Zator powiat Wadowicki, gmina Tomice, gmina Wadowice
Faza projektu:	<b>STUDIUM TECHNICZNO-EKONOMICZNO-ŚRODOWISKOWE</b>
Nr tomu/Przedmiot Opracowania:	<b>I II. RAPORT ZE SPOTKAŃ INFORMACYJNYCH</b>

Funkcja	Imię i nazwisko	Nr uprawnień/specjalność	Podpisy
Kierownik Projektu	mgr inż. Michał Duraj	SLK/5369/POOD/14	04.2025 r.
Nr egzemplarza: <b>1</b>	Nr umowy: <b>I/302/ZI/I-1/2023</b> z dnia: <b>31.10.2023 r.</b>	Data opracowania: <b>04.2025 r.</b>	Rewizja: <b>0</b>

Spis treści:

I. UDZIAŁ SPOŁECZEŃSTWA .....	2
I.II. RAPORT ZE SPOTKAŃ SPOŁECZNYCH .....	2
I.II.1. Opis przedmiotu przeprowadzonych spotkań informacyjnych .....	2
I.II.2. Przebieg, daty i miejsce przeprowadzonych spotkań informacyjnych .....	2
I.II.3. Formularze opinii .....	32
I.II.4. Zestawienie, streszczenie, analiza i sposób uwzględniania zgłoszonych wniosków, protestów i opinii .....	35
I.II.5. Podsumowanie i wnioski .....	47
I.II.5.1. Podsumowanie .....	47
I.II.5.2. Wnioski.....	55

## I. UDZIAŁ SPOŁECZEŃSTWA

### I.II. RAPORT ZE SPOTKAŃ SPOŁECZNYCH

#### I.II.1. Opis przedmiotu przeprowadzonych spotkań informacyjnych

Organizacja spotkań oraz działań informacyjnych dla społeczeństwa na terenach, na których zlokalizowana jest inwestycja jest częścią zadania.

Celem spotkań jest poinformowanie społeczeństwa o planowanym przedsięwzięciu. Spotkania informacyjne dla zadania pod nazwą: „Rozbudowa drogi krajowej nr 28 na odcinku Zator – Wadowice” zostały przeprowadzone na terenie gmin, przez które przechodzą analizowane warianty:

- Gmina Zator
- Gmina Tomice
- Gmina Wadowice

#### I.II.2. Przebieg, daty i miejsce przeprowadzonych spotkań informacyjnych


Spotkania informacyjne zostały zaplanowane w okresie 10 – 12 września 2024 r. wg harmonogramu:

I.p.	Gminy	Data	Godzina	Miejsce spotkania
1.	Gmina Zator	10.09.2024r.	17:00	Aula w budynku Centrum Aktywizacji Zawodowej (CAZ) ul. Juliusza Słowackiego 15, 32-640 Zator
2.	Gmina Tomice	11.09.2024r.	17:00	Ośrodek Kultury Gminy Tomice ul. Dworska 9, 34-100 Tomice
3.	Gmina Wadowice	12.09.2024r.	17:00	Urząd Miejski w Wadowicach Pl. Jana Pawła II 23, 34-100 Wadowice

Informacje o spotkaniach zamieszczone były na:

- ulotkach - przekazane wóldarzom i pracownikom Urzędów Gmin oraz pozostawione w budynkach użyteczności publicznej i budynkach handlowo-usługowych, w pobliżu których przebiegają analizowane warianty
- plakatach informacyjnych - rozwieszone na słupach informacyjnych, tablicach informacyjnych, budynkach użyteczności publicznej, budynkach handlowo-usługowych oraz wiatkach przystankowych w miejscowościach, w pobliżu których przechodzą analizowane warianty trasy
- stronach internetowych urzędów oraz portalach społecznościowych
- stronie internetowej projektu <http://dk28-zator-wadowice.gddkia.gov.pl/>

a) Gmina Zator – spotkanie 10.09.2024 r.



Zdjęcie 1 Plakat informacyjny w Urzędzie Gminy Zator (źródło: materiał własny)



Zdjęcie 2 Plakat informacyjny na tablicy informacyjnej przed Urzędem Miasta w Zatorze (źródło: materiał własny)



Zdjęcie 3 Plakat informacyjny na słupie ogłoszeniowym przy rynku w Zatorze (źródło: materiał własny)



Zdjęcie 4 Plakat informacyjny na słupie ogłoszeniowym przy kościele św. Wojciecha i św. Jerzego w Zatorze (źródło: materiał własny)



Zdjęcie 5 Plakat informacyjny na tablicy ogłoszeń na rynku w Zatorze (źródło: materiał własny)





Zdjęcie 6 Plakat informacyjny na stacji paliw BP w Zatorze (źródło: materiał własny)



Zdjęcie 7 Plakat informacyjny na wiacie przystankowej - Rudze (źródło: materiał własny)



Zdjęcie 8 Plakat informacyjny na wiacie przystankowej - Rudza (źródło: materiał własny)



Zdjęcie 9 Plakat informacyjny na wiacie przystankowe - Graboszyce (źródło: materiał własny)



Zdjęcie 10 Plakat informacyjny na wiacie przystankowej - Graboszyce (źródło: materiał własny)




Zdjęcie 11 Plakat informacyjny na wiacie przystankowej - Graboszyce (źródło: materiał własny)



Zdjęcie 12 Plakat informacyjny na wiacie przystankowej - Graboszyce (źródło: materiał własny)



Zdjęcie 13 Plakat informacyjny w Zespole Szkolno-Przedszkolnym w Graboszycach (źródło: materiał własny)



Zdjęcie 14 Ulotki informacyjne w sklepie Delikatesy Premium w Graboszycach (źródło: materiał własny)

b) Gmina Tomice – spotkanie 11.09.2024 r.



Zdjęcie 15 Plakat informacyjny na wiacie przystankowej - Radocza (źródło: materiał własny)




Zdjęcie 16 Plakat informacyjny na wiacie przystankowej - Radocza (źródło: materiał własny)



Zdjęcie 17 Plakat informacyjny w sklepie ABC w Radoczy (źródło: materiał własny)





Zdjęcie 18 Ulotki informacyjne w sklepie ABC w Radoczy (źródło: materiał własny)



Zdjęcie 19 Plakat informacyjny na tablicy informacyjnej przy Kościele Przemienienia Pańskiego w Radoczy (źródło: materiał własny)



Zdjęcie 20 Plakat informacyjny na drzwiach Zespołu Szkół Centrum Kształcenia Ustawicznego im. Św. Jana Pawła II w Radoczy (źródło: materiał własny)



Zdjęcie 21 Plakat informacyjny na wiacie przystankowej - Radocza (źródło: materiał własny)



Zdjęcie 22 Plakat informacyjny na wiacie przystankowej - Radocza (źródło: materiał własny)



Zdjęcie 23 Plakat informacyjny na wiacie przystankowej - Tomice (źródło: materiał własny)



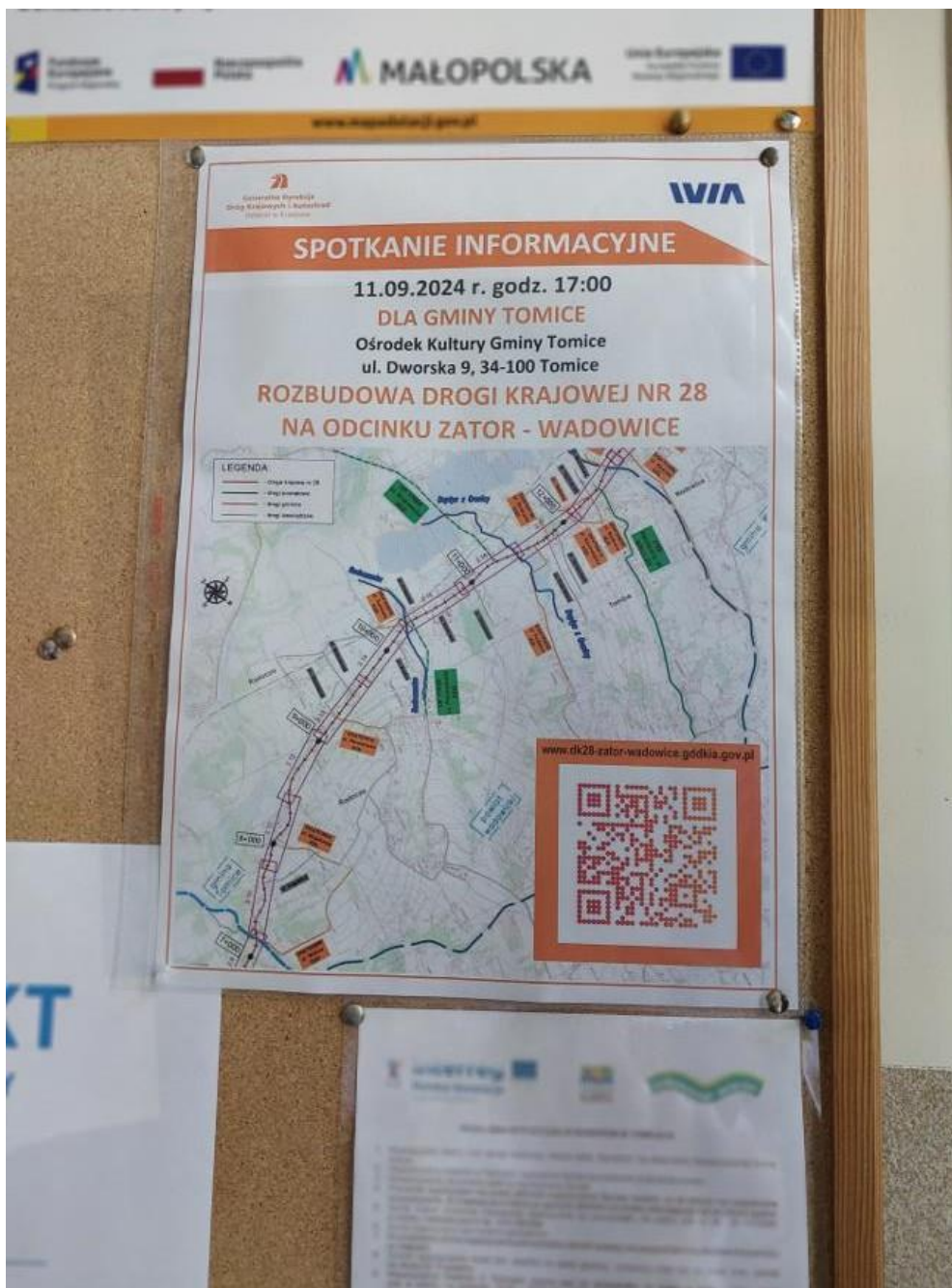
Zdjęcie 24 Plakat informacyjny na drzwiach sklepu Delikatesy Centrum w Tomicach (źródło: materiał własny)




Zdjęcie 25 Ulotki informacyjne w sklepie Delikatesy Centrum w Tomicach (źródło: materiał własny)



Zdjęcie 26 Plakat informacyjny w Urzędzie Gminy Tomice (źródło: materiał własny)



Zdjęcie 27 Plakat informacyjny w Urzędzie Gminy Tomice (źródło: materiał własny)



Zdjęcie 28 Ulotki informacyjne w Urzędzie Gminy Tomice (źródło: materiał własny)

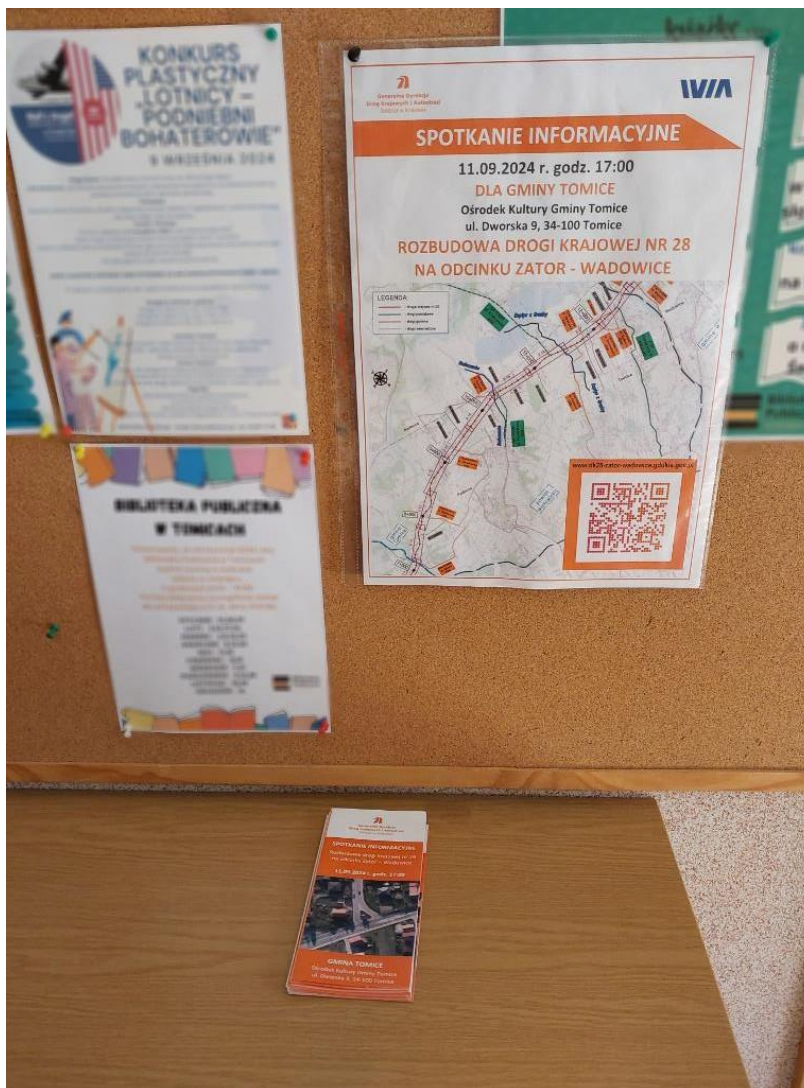




Zdjęcie 29 Plakat informacyjny przy sklepie AVITA w Tomicach (źródło: materiał własny)



Zdjęcie 30 Ulotki informacyjne w sklepie AVITA w Tomicach (źródło: materiał własny)



Zdjęcie 31 Plakat i ulotki informacyjne w Ośrodku Kultury Gminy Tomice (źródło: materiał własny)



Zdjęcie 32 Plakat informacyjny na drzwiach szkoły w Tomicach (źródło: materiał własny)

c) Gmina Wadowice – spotkanie 12.09.2024 r.



Zdjęcie 33 Plakat informacyjny na tablicy informacyjnej przed Urzędem Miasta w Wadowicach (źródło: materiał własny)



Zdjęcie 34 Plakat informacyjny na tablicy informacyjnej przed Urzędem Miasta w Wadowicach (źródło: materiał własny)



Zdjęcie 35 Plakat informacyjny na tablicy informacyjnej przed Urzędem Miasta w Wadowicach (źródło: materiał własny)



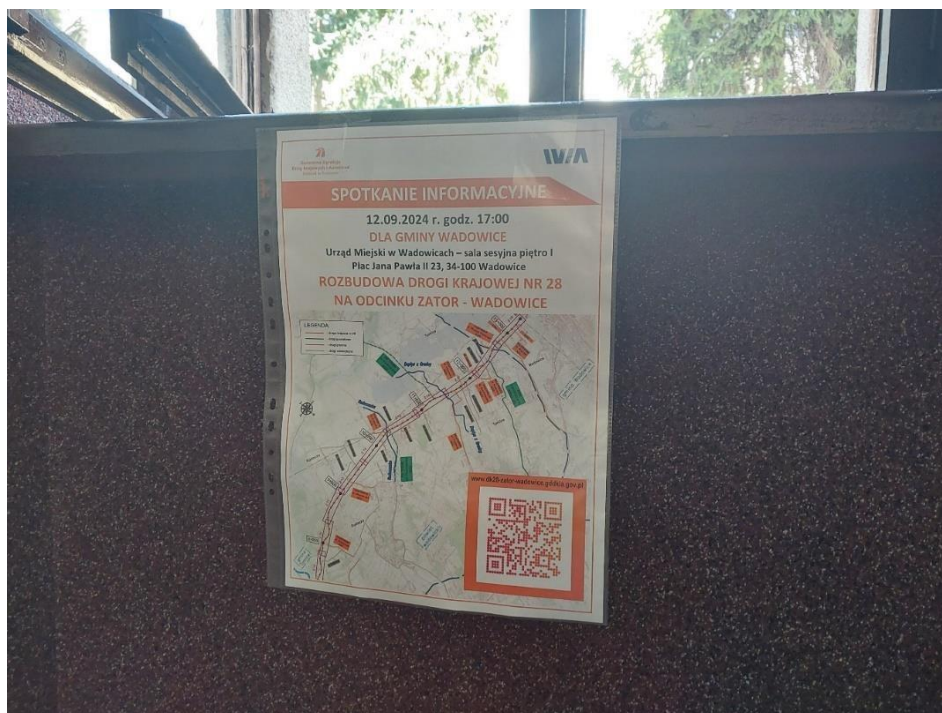
Zdjęcie 36 Ulotki informacyjne w sklepie Biedronka w Wadowicach (źródło: materiał własny)



Zdjęcie 37 Plakat informacyjny przy sklepie Biedronka w Wadowicach (źródło: materiał własny)



Zdjęcie 38 Ulotki informacyjne w Przychodni Lekarza Rodzinnego Mar-Med w Wadowicach. (źródło: materiał własny)



Zdjęcie 39 Plakat informacyjny w Przychodni Lekarza Rodzinnego Mar-Med w Wadowicach. (źródło: materiał własny)



Zdjęcie 40 Ulotki informacyjne w sklepie I Love Odzież (źródło: materiał własny)



Zdjęcie 41 Plakat informacyjny w Aptece Podhalanin w Wadowicach (źródło: materiał własny)



Zdjęcie 42 Plakat informacyjny na drzwiach Restauracji Graniczna (źródło: materiał własny)

Na tym etapie materiały informacyjne obejmowały:

IVIA Sp. z o. o.



- informacje o terminie i sposobie odbywania się spotkań informacyjnych,
- orientacyjny przebieg proponowanych wariantów trasy drogi krajowej nr 28,
- opis planów wynikających z realizowanej inwestycji,
- informacje o dostępie do materiałów na przygotowanej stronie internetowej <http://dk28-zator-wadowice.gddkia.gov.pl/> oraz o terminach przekazania formularzy opinii.

Spotkania zorganizowano na podstawie Zaleceń dotyczących ochrony danych osobowych w trakcie prowadzenia akcji informacyjnych w procesie lokalizacji i budowy dróg wydanych przez Dyrektora Generalnego Generalnej Dyrekcji Dróg Krajowych i Autostrad (sygnatura dokumentu: SZBI.I.7.1).

Przebieg spotkań:

- przywitanie uczestników spotkania,
- przedstawienie planu spotkania,
- prezentacja multimedialna, w której przedstawiono ogólne informacje dotyczące lokalizacji inwestycji oraz zakresu i celu opracowania. Omówienie przebiegów poszczególnych wariantów,
- zakończenie spotkania dla części oficjalnej,
- konsultacje indywidualne. Uczestnicy mieli możliwość rozmowy z przedstawicielami inwestora oraz biura projektowego. Mogli uzyskać odpowiedzi na pytania dotyczące przebiegu inwestycji w obrębie miejsc zamieszkania.

W czasie spotkań była możliwość przekazania wypełnionych formularzy opinii.

Szacunkowa liczba uczestników spotkań:

- |                  |                           |            |
|------------------|---------------------------|------------|
| • Gmina Zator    | – spotkanie 10.09.2024 r. | – 36 osób  |
| • Gmina Tomice   | – spotkanie 11.09.2024 r. | – 100 osób |
| • Gmina Wadowice | – spotkanie 12.09.2024 r. | – 6 osób   |

### I.II.3. Formularze opinii

Formularze przygotowano zgodnie z Zaleceniami dotyczącymi ochrony danych osobowych w trakcie prowadzenia akcji informacyjnych w procesie lokalizacji i budowy dróg wydanymi przez Dyrektora Generalnego Generalnej Dyrekcji Dróg Krajowych i Autostrad (sygnatura dokumentu: SZBI.I.7.1). Wykorzystano formularz stanowiący załącznik nr 1 do dokumentu.

Wzór formularzy opinii :



Ja niżej podpisana/podpisany na podstawie art. 6 ust. 1 lit. a, art. 9, ust. 2 lit. a rozporządzenia Parlamentu Europejskiego i Rady (UE) 2016/679 z dnia 27 kwietnia 2016 r. w sprawie ochrony osób fizycznych w związku z przetwarzaniem danych osobowych i w sprawie swobodnego przepływu takich danych oraz uchylenia dyrektywy 95/46/WE (ogólne rozporządzenie o ochronie danych), zwanego RODO:

**Wyrażam zgodę** na przetwarzanie moich danych osobowych: imię i nazwisko, oznaczenie działki oraz zgłoszone przeze mnie uwagi dotyczące rozbudowy drogi krajowej nr 28 na odcinku Zator-Wadowice **polegające na publikacji ww. danych na stronie internetowej projektu [www.dk28-zator-wadowice.gddkia.pl](http://www.dk28-zator-wadowice.gddkia.pl)**

.....  
(data i podpis osoby składającej uwagi)

#### Obowiązek informacyjny

- Administratorem Pani/Pana danych osobowych jest Generalny Dyrektor Dróg Krajowych i Autostrad, ul. Wronia 53, 00-874 Warszawa, tel. (022) 375 8888, e-mail: kancelaria@gddkia.gov.pl.
- W sprawach związanych z przetwarzaniem danych osobowych, można kontaktować się z Inspektorem Ochrony Danych, za pośrednictwem adresu e-mail: [iod@gddkia.gov.pl](mailto:iod@gddkia.gov.pl)
- Administrator przetwarza Państwa dane osobowe (imię i nazwisko, adres zamieszkania, telefon, mail) oraz przekazane podczas spotkań informacyjnych uwagi w celu sporządzenia protokołu ze spotkań dotyczących rozbudowy drogi krajowej nr 28 na odcinku Zator-Wadowice i umieszczenia Państwa uwag na stronie internetowej projektu.
- Administrator przetwarza Państwa dane osobowe w celu realizacji obowiązku prawnego nałożonego na Administratora (art. 6 ust. 1 lit c RODO) na podstawie art. 20 pkt 1 i 3 ustawy o drogach publicznych, a w przypadku adresu e-mail, nr telefonu oraz wyrażenia zgody na publikację danych – również na podstawie zgody (art. 6 ust. 1 lit a RODO).
- Państwa dane osobowe mogą być przetwarzane przez Administratora także w celu ustalenia, dochodzenia lub obrony roszczeń na podstawie prawnie uzasadnionego interesu administratora (art. 6 ust. 1 lit f RODO).
- Przetwarzanie Państwa danych osobowych jest konieczne do prawidłowej i rzetelnej realizacji zadania GDDKiA polegającego na budowie dróg publicznych.
- **Wyrażenie zgody na publikację Państwa danych na stronie internetowej inwestycji jest dobrowolne. Brak wyrażenia zgody na publikację spowoduje, że treść uwag oraz stanowisko GDDKiA nie zostaną zamieszczone na stronie internetowej inwestycji.**
- Państwa dane osobowe będą przetwarzane przez okres budowy drogi, a następnie przez okres 2 lat od dnia oddania drogi do użytkowania.
- Państwa dane osobowe są powierzone lub udostępniane podmiotom świadczącym na rzecz Administratora usługi związane z obsługą i rozwojem systemów IT oraz Wykonawcom przygotowującym na zlecenie GDDKiA projekt drogi.
- W ramach funkcjonowania systemów teleinformatycznych Administratora dane osobowe mogą zostać przekazane do państwa trzeciego. Podstawą takiego przekazania są standardowe klauzule umowne (art. 46 ust. 2 lit c RODO). Szczegółowych informacji na temat warunków przekazania Państwa danych osobowych do państw trzecich można udzielić Inspektor Ochrony Danych – kontakt [iod@gddkia.gov.pl](mailto:iod@gddkia.gov.pl)
- Przysługują Państwu następujące prawa:
  - prawo dostępu do danych osobowych i ich sprostowania,
  - cofnięcia zgody na przetwarzanie danych,
  - prawo żądania ograniczenia przetwarzania - jeżeli spełnione są przesłanki określone w art. 18 RODO,
  - prawo żądania usunięcia danych osobowych - jeżeli spełnione są przesłanki określone w art. 17 RODO,
  - prawo wniesienia sprzeciwu wobec przetwarzania danych osobowych,
  - prawo wniesienia skargi do Prezesa Urzędu Ochrony Danych Osobowych.
- Państwa dane osobowe nie będą podlegały zautomatyzowanemu podejmowaniu decyzji, w tym profilowaniu.

Formularze opinii udostępniane były uczestnikom na każdym spotkaniu informacyjnym. Uzupełnione można było wrzucać do przygotowanej urny. Po każdym ze spotkań uczestnicy oraz zainteresowani mieszkańcy mieli możliwość wypełnienia i przesłania formularzy opinii za pomocą poczty tradycyjnej lub poczty elektronicznej. Szczegóły przekazywania formularzy opinii przedstawiono na spotkaniach. Dodatkowo wszystkie materiały informacyjne oraz formularze opinii w formie cyfrowej dostępne były na stronie internetowej projektu <http://dk28-zator-wadowice.gddkia.gov.pl/>.

#### I.II.4. Zestawienie, streszczenie, analiza i sposób uwzględniania zgłoszonych wniosków, protestów i opinii

Zestawienie otrzymanych wniosków/opinii wraz z odpowiedziami Projektanta zamieszczono w tomie E III. Tabelaiczne zestawienie opinii mieszkańców wraz z odpowiedziami.

Przeanalizowano wszystkie otrzymane formularze opinii, mimo iż część zawierała braki:

- brak podania imienia i nazwiska osoby wypełniającej formularz,
- brak adresu osoby wypełniającej formularz,
- brak numeru działki lub obrębu którego dotyczy uwaga,
- brak podpisu,
- brak podania miejscowości oraz daty wypełniania formularza,
- nieczytelne dane osobowe,
- wypełnienie ankiety przez instytucję / zakład pracy bez podania imienia i nazwiska,
- wypełnienie ankiety nie na udostępnionym wzorze formularza (elektronicznie przetworzony).

Formularze z brakami oznaczone są w dalszej części jako „NIEPEŁNE”

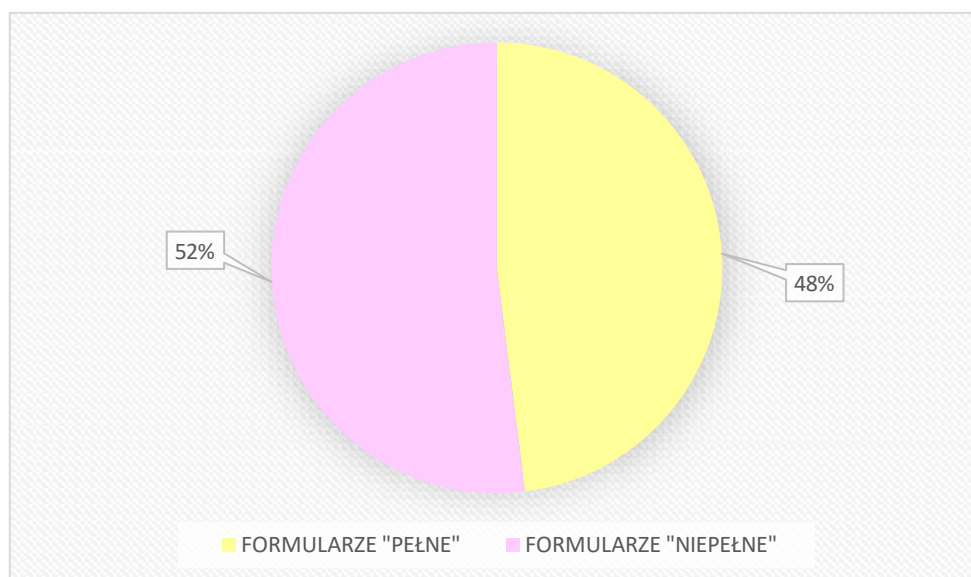
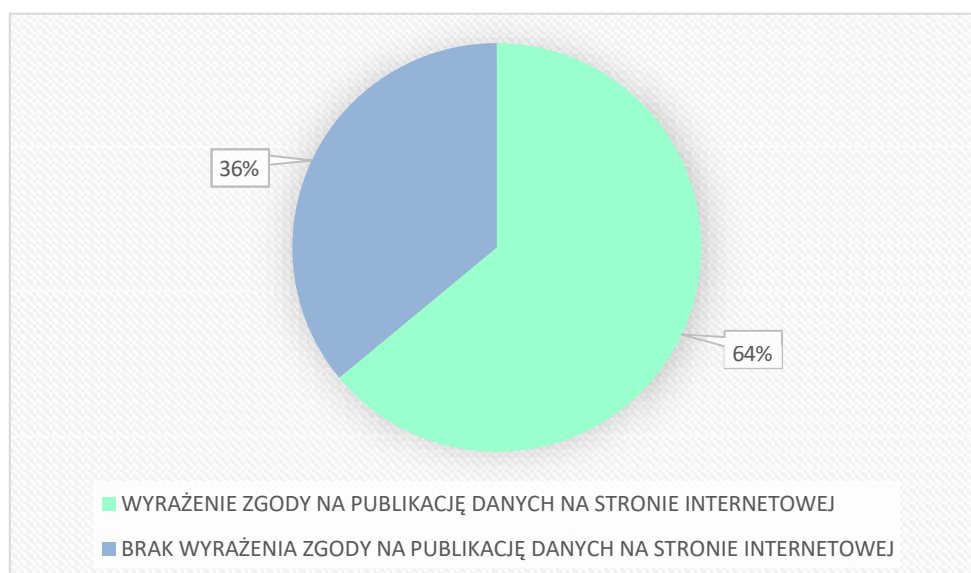
a) Gmina Zator –10.09.202 r.

Otrzymano 25 formularze opinii.

W 16 formularzach wyrażono zgodę na przetwarzanie danych osobowych autora celem ich publikacji na stronie internetowej projektu.

ZESTAWIENIE FORMULARZY OPINII		
WSZYSTKIE	WYRAŻENIE ZGODY NA PUBLIKACJĘ DANYCH NA STRONIE INTERNETOWEJ Formularze „pełne”	FORMULARZE "NIEPEŁNE"
25	16	13

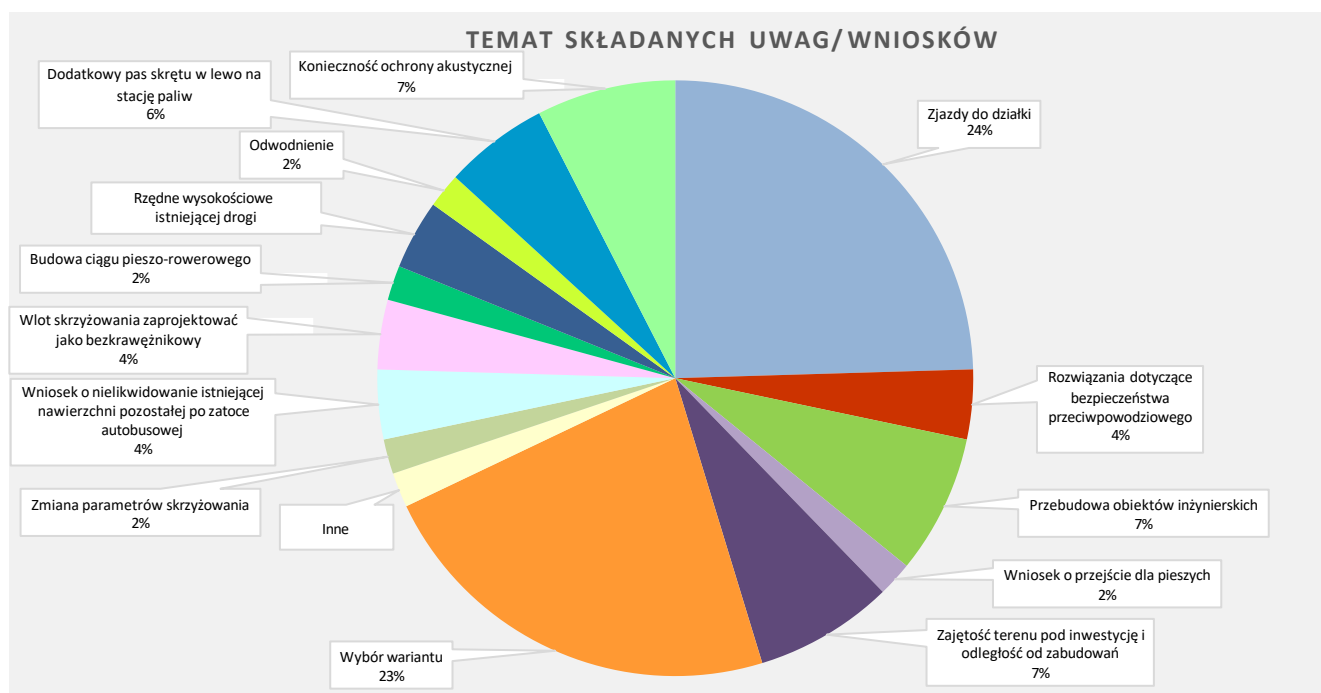
Poniżej przedstawiono wykresy obrazujące procentowy udział poszczególnych formularzy:



Uwagi przekazane w formularzach opinii:

Lp.	TEMAT SKŁADANYCH UWAG/WNIOSKÓW	ILOŚĆ [SZT]
1.	Zjazdy do działki	13
2.	Rozwiązania dotyczące bezpieczeństwa przeciwpowodziowego	2
3.	Przebudowa obiektów inżynierskich	4
4.	Wniosek o przejście dla pieszych	1
5.	Zajętość terenu pod inwestycję i odległość od zabudowań	1
6.	Wybór wariantu	12
7.	Inne	1
8.	Zmiana parametrów skrzyżowania	1
9.	Wniosek o nielikwidowanie istniejącej nawierzchni pozostałej po zatoce autobusowej	2
10.	Wlot skrzyżowania zaprojektować jako bezkrawężnikowy	2
11.	Budowa ciągu pieszo-rowerowego	1
12.	Rzędne wysokościowe istniejącej drogi	2
13.	Odwodnienie	1
14.	Dodatkowy pas skrętu w lewo na stację paliw	3
15.	Zajętość terenu pod inwestycję i odległość od zabudowań	3
16.	Konieczność ochrony akustycznej	4

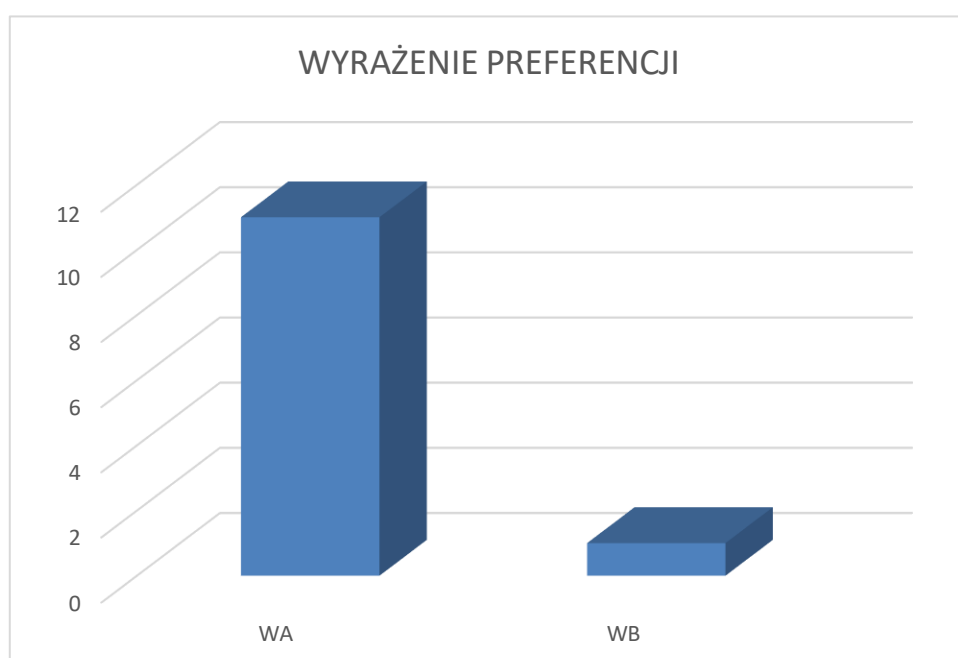
### Procentowy udział poszczególnych wniosków:

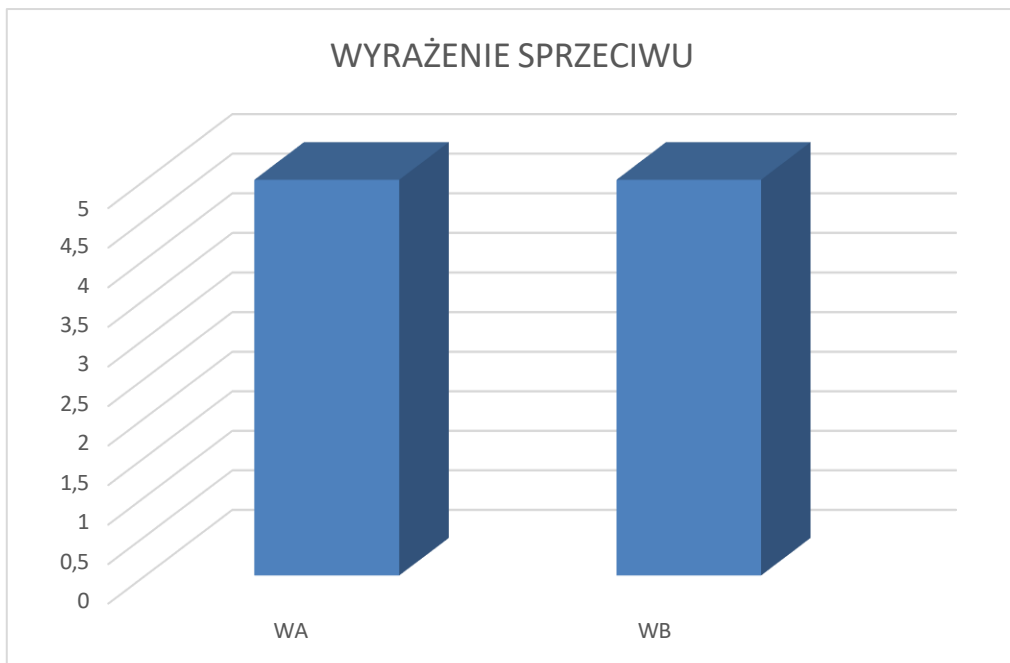


### Preferencje odnośnie prezentowanych wariantów:

ANALIZOWANY WARIANT	WYRAŻENIE PREFERENCJI	WYRAŻENIE SPRZECIWU	BRAK OPINII
WA	11	5	8
WB	1	5	

### Wykresy obrazujące udział poszczególnych preferencji:







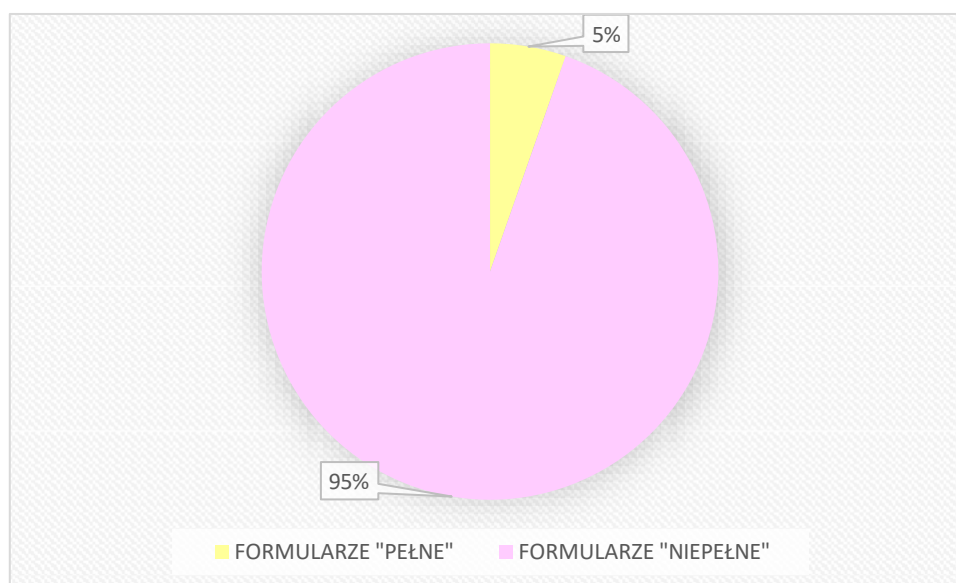
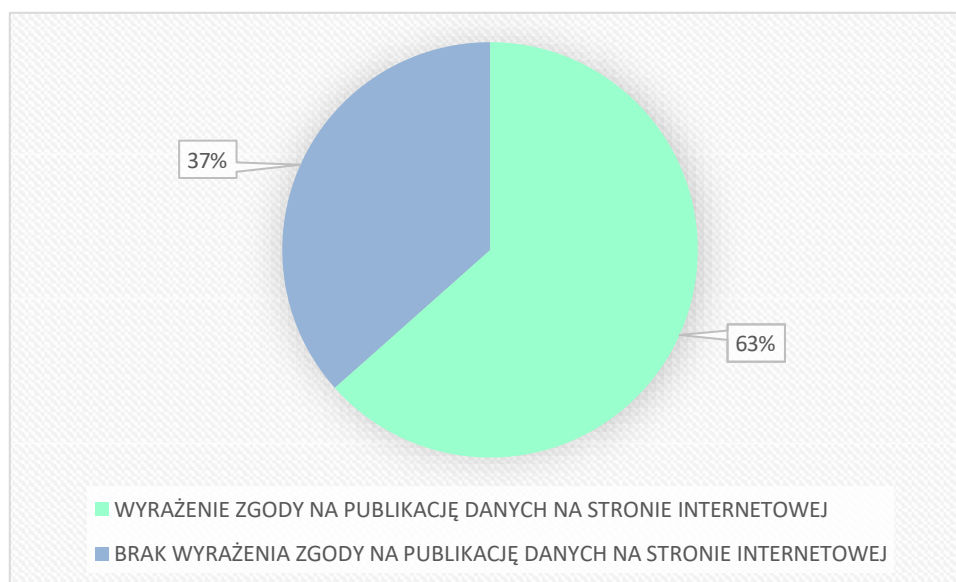
b) Gmina Tomice – 11.09.2024r.

Otrzymano 93 formularze opinii.

W 59 formularzach wyrażono zgodę na przetwarzanie danych osobowych celem ich publikacji na stronie internetowej projektu.

ZESTAWIENIE FORMULARZY OPINII		
WSZYSTKIE	WYRAŻENIE ZGODY NA PUBLIKACJĘ DANYCH NA STRONIE INTERNETOWEJ Formularze „pełne”	FORMULARZE "NIEPEŁNE"
93	59	88

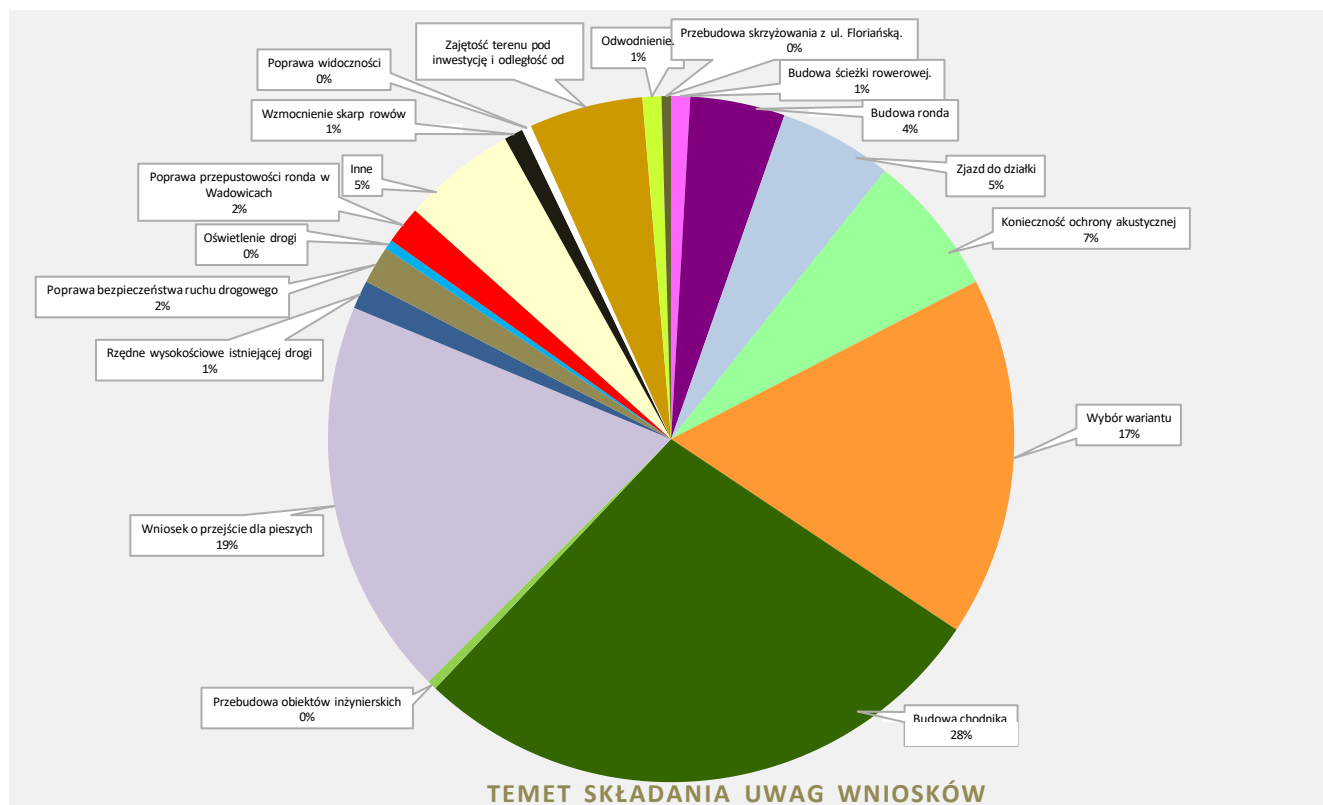
Poniżej przedstawiono wykresy obrazujące procentowy udział poszczególnych formularzy:



Uwagi przekazane w formularzach opinii:

Lp.	TEMAT SKŁADANYCH UWAG/WNIOSKÓW	ILOŚĆ [SZT]
1.	Budowa ścieżki rowerowej.	2
2.	Budowa ronda	10
3.	Zjazd do działki	12
4.	Konieczność ochrony akustycznej	15
5.	Wybór wariantu	38
6.	Budowa chodnika	62
7.	Przebudowa obiektów inżynierskich	1
8.	Wniosek o przejście dla pieszych	42
9.	Rzędne wysokościowe istniejącej drogi	3
10.	Poprawa bezpieczeństwa ruchu drogowego	4
11.	Oświetlenie drogi	1
12.	Poprawa przepustowości ronda w Wadowicach	4
13.	Wzmocnienie skarp rowów	2
14.	Poprawa widoczności	1
15.	Zajętość terenu pod inwestycję i odległość od zabudowań	12
16.	Odwodnienie	2
17.	Przebudowa skrzyżowania z ul. Floriańską	1
18.	Inne	12

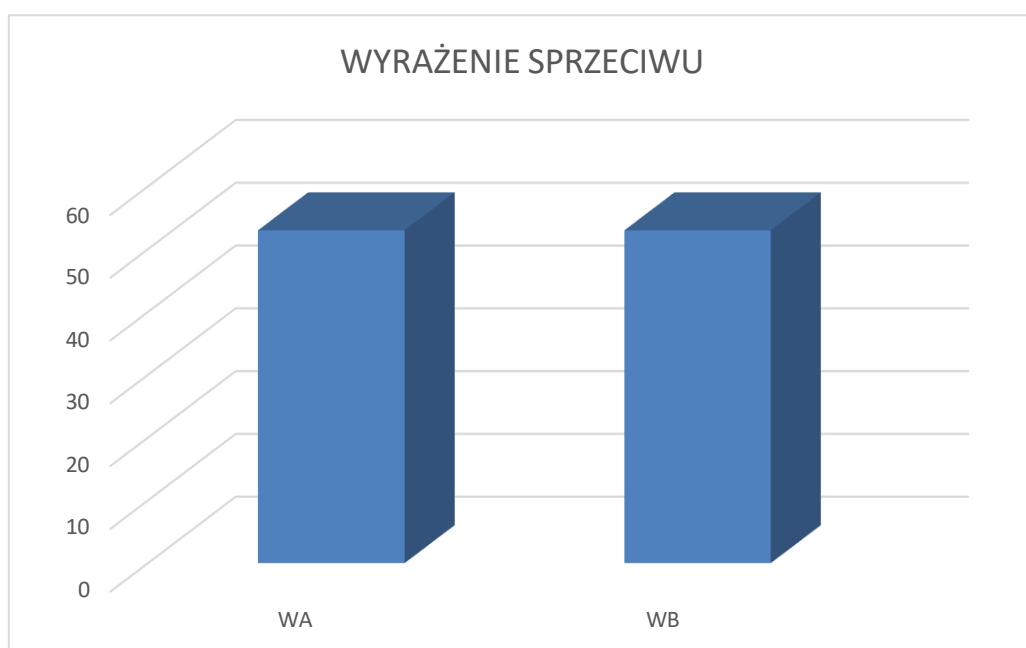
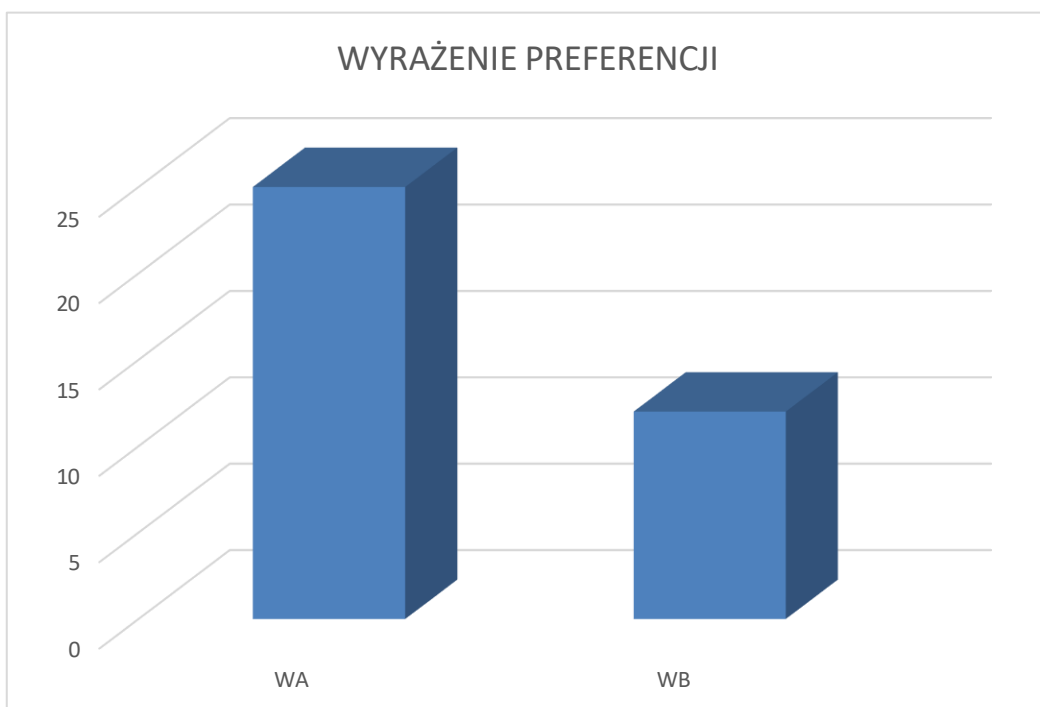
### Procentowy udział poszczególnych wniosków:



Preferencje odnośnie prezentowanych wariantów:

ANALIZOWANY WARIANT	WYRAŻENIE PREFERENCJI	WYRAŻENIE SPRZECIWU	BRAK OPINII
WA	25	53	2
WB	12	53	

Wykresy obrazujące udział poszczególnych preferencji:



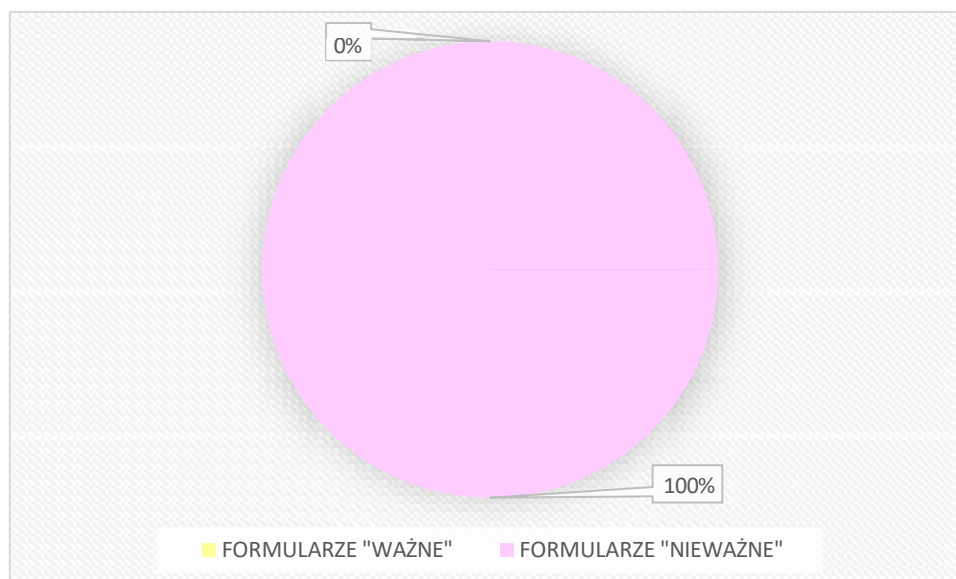
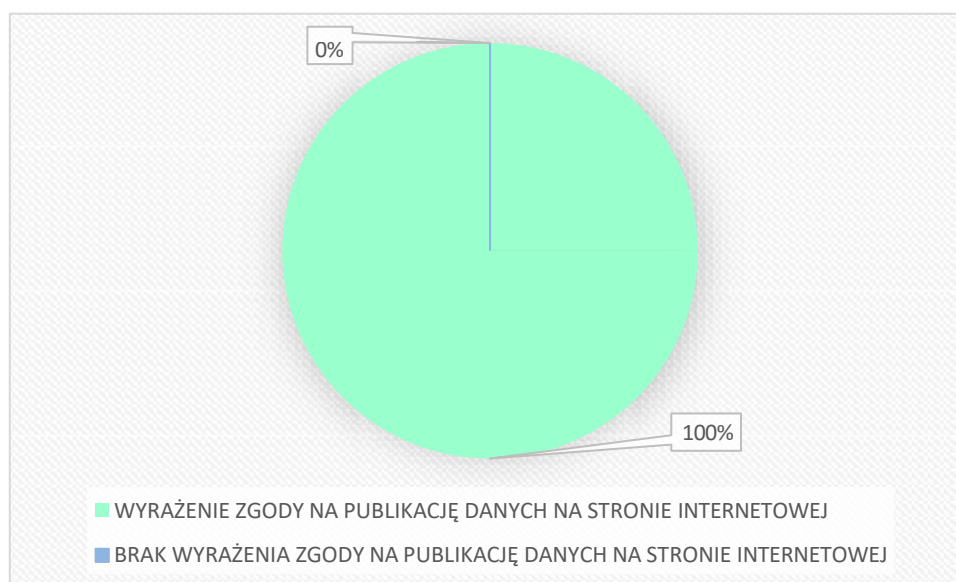
c) Gmina Wadowice –12.09.2024r.

Otrzymano 1 formularzy opinii.

W 1 formularzu wyrażono zgodę na przetwarzanie danych osobowych autora celem ich publikacji na stronie internetowej projektu.

ZESTAWIENIE FORMULARZY OPINII		
WSZYSTKIE	WYRAŻENIE ZGODY NA PUBLIKACJĘ DANYCH NA STRONIE INTERNETOWEJ Formularze „pełne”	FORMULARZE "NIEPEŁNE"
1	1	1

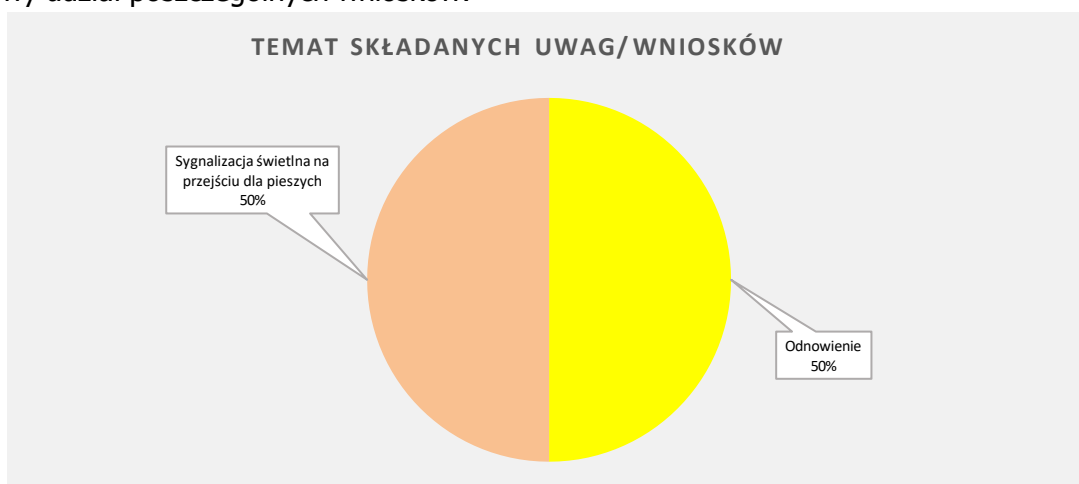
Poniżej przedstawiono wykresy obrazujące procentowy udział poszczególnych formularzy:



Do uwag podnoszonych przez mieszkańców gminy Wadowice w formularzach opinii należało:

Lp.	TEMAT SKŁADANYCH UWAG/WNIOSKÓW	ILOŚĆ [SZT]
1.	Odnowienie kanału deszczowego	1
2.	Sygnalizacja świetlna na przejściu dla pieszych	1

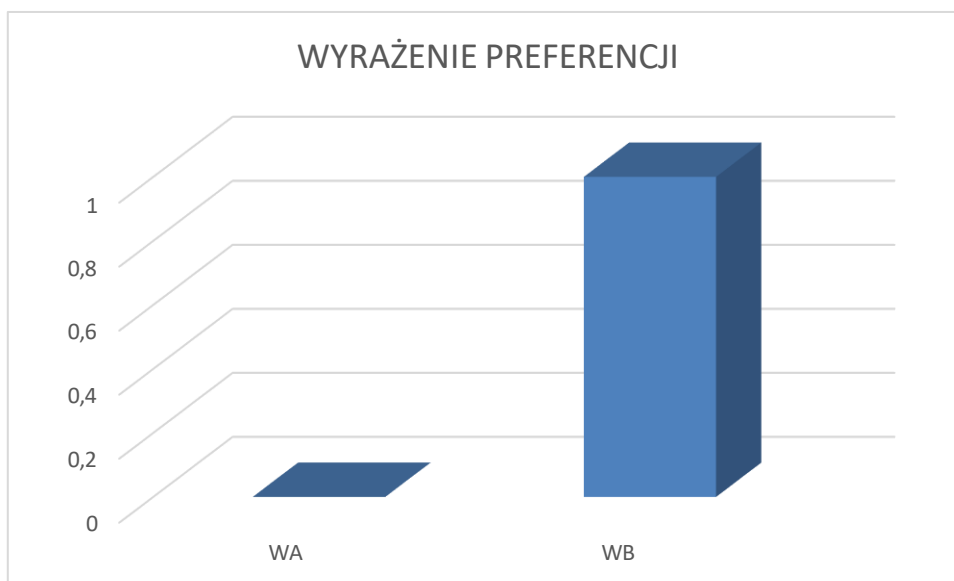
Procentowy udział poszczególnych wniosków:

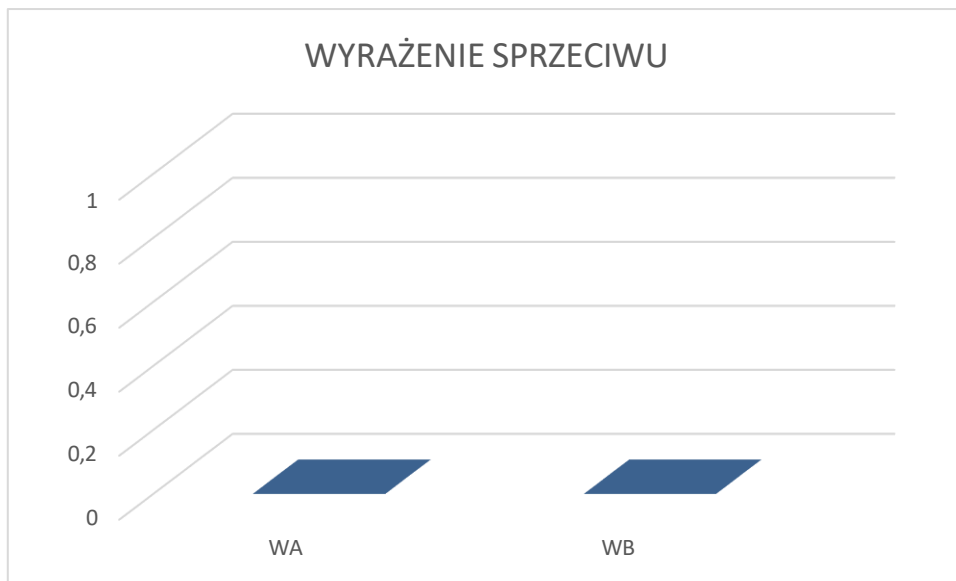


Preferencje odnośnie prezentowanych wariantów:

ANALIZOWANY WARIANT	WYRAŻENIE PREFERENCJI	WYRAŻENIE SPRZECIWIU
WA	0	0
WB	1	0

Wykresy obrazujące udział poszczególnych preferencji:





## I.II.5. Podsumowanie i wnioski

### I.II.5.1. Podsumowanie

Spotkania informacyjne dotyczyły rozwiązań projektowych dla projektowanego odcinka drogi:

DK28 odcinek Zator-Wadowice	długości około 11,6 km
-----------------------------	------------------------

Przeprowadzono akcje informacyjną przed spotkaniami poprzez rozdysponowanie:

Ilość plakatów informacyjnych	80 szt.
Ilość ulotek informacyjnych	500 szt.
Ogłoszenia na portalach społecznościowych	3 ogłoszenia

Dodatkowo do wszystkich gmin (Zator, Tomice, Wadowice) przekazano wersje elektroniczne Plakatów informacyjnych, ulotek informacyjnych oraz formularzy opinii celem rozdysponowania elektronicznymi kanałami komunikacyjnymi do urzędników i mieszkańców.

W okresie od 10 – 12 września 2024 r., przeprowadzono 3 spotkania informacyjne, dla mieszkańców gminy Zator, gminy Tomice i gminy Wadowice.

Spotkania informacyjne:

Spotkania	Gmina Zator 10.09.2024 r.
	Gmina Tomice 11.09.2024 r.
	Gmina Wadowice 12.09.2024 r.

Przebieg spotkań.

Spotkania były podzielone na części i przeprowadzone wg. schematu poniżej:

Przywitanie	Przedstawiciel Inwestora i Zespołu projektowego
Część 1	Prezentacja rozwiązań projektowych
Część 2	Konsultacje indywidualne mieszkańców

Przeprowadzono akcje informacyjną w trakcie spotkań poprzez rozdysponowanie:

Ilość plakatów informacyjnych	6 szt.
Ilość ulotek informacyjnych	100 szt.
Ilość formularzy opinii	200 szt.

Dodatkowo na stronie internetowej projektu <http://dk28-zator-wadowice.gddkia.gov.pl/> zamieszczono z możliwością pobrania przez zainteresowane osoby:

- wersje cyfrowe materiałów informacyjnych,
- prezentację do każdego spotkania informacyjnego,
- plany sytuacyjne prezentowanych rozwiązań.

Mieszkańcy, którzy wypełnili formularz opinii mogli go przekazać na każdym spotkaniu informacyjnym organizatorom spotkania lub do biura projektowego za pomocą poczty tradycyjnej lub poczty elektronicznej na adres e-mail projektu: [dk28zator-wadowice@ivia.pl](mailto:dk28zator-wadowice@ivia.pl).



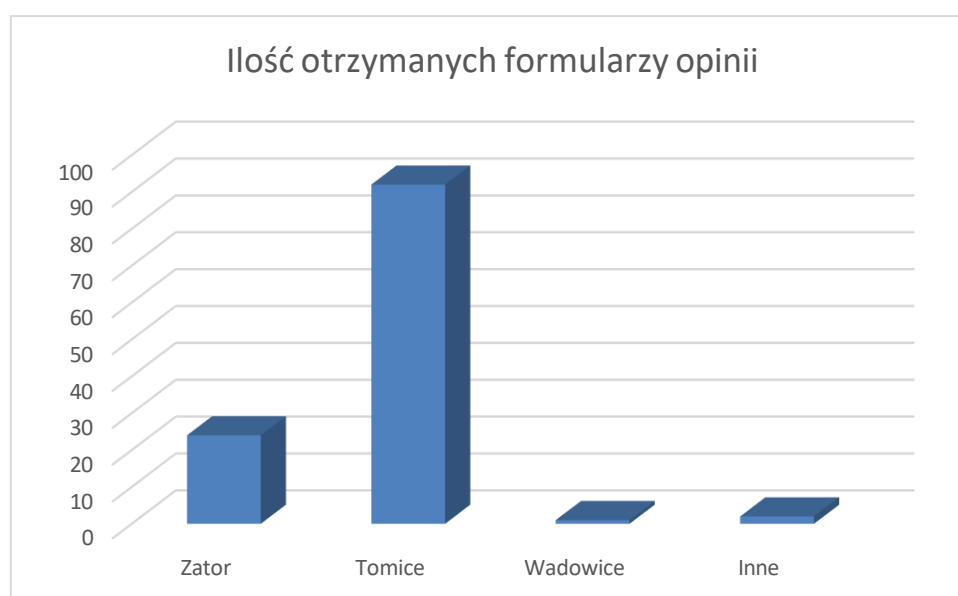
Tabelaryczne zestawienie przekazanych formularzy opinii zostały przedstawione i zamieszczone w tomie E III.

Ilość otrzymanych formularzy opinii:

NR SPOTKANIA	GMINA (data spotkania)	ILOŚĆ
1	Zator (10.09.2024 r.)	24
2	Tomice (11.09.2024 r.)	92
3	Wadowice (12.09.2024 r.)	1
	Inne*	2
	SUMA	119

\* Wszystkie wnioski przekazane w innej formie niż poprzez przygotowane formularze zestawiono jako formularze „inne”.

Wykres obrazujący udział poszczególnych formularzy:



W 76 formularzach wyrażono zgodę na przetwarzanie danych osobowych autora (imię i nazwisko, oznaczenie działki, zgłoszone uwagi) w celu ich ewentualnej publikacji na stronie internetowej projektu. Przeanalizowano i oceniono wszystkie uwagi.

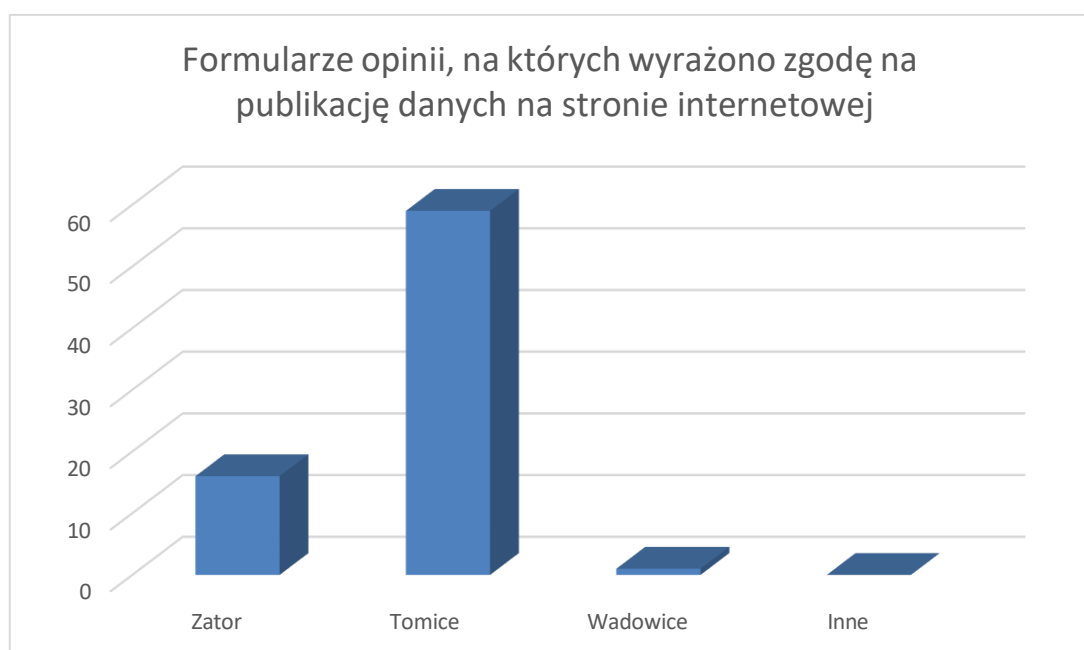
Kopie formularzy opinii zawiera opracowanie E IV.

Ilość formularzy ze zgodą na publikację danych na stronie internetowej:

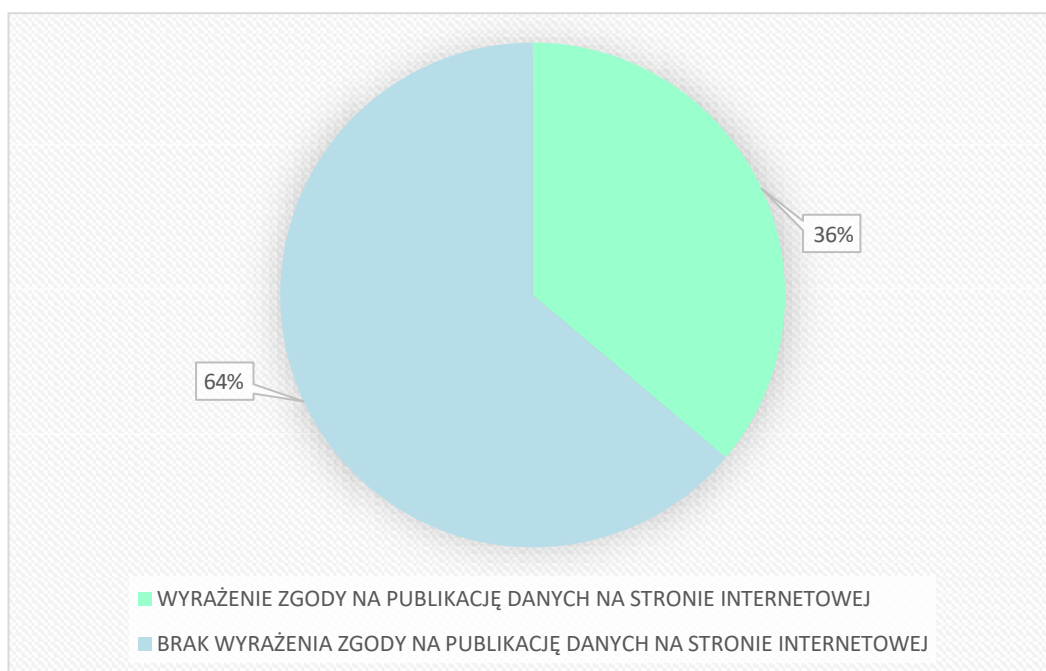
NR SPOTKANIA	MIASTO/GMINA (data spotkania)	WSZYSTKIE	WYRAŻENIE ZGODY NA PUBLIKACJĘ DANYCH NA STRONIE INTERNETOWEJ
1	Zator (10.09.2024r.)	24	16
2	Tomice (11.09.2024r.)	92	59
3	Wadowice (12.09.2024r.)	1	1
-	Inne*	2	0
SUMA		119	76

\* Wszystkie wnioski przekazane w innej formie niż poprzez przygotowane formularze zestawiono jako formularze „inne”.

Wykres obrazujący udział poszczególnych formularzy:



Wykres obrazujący procentowy udział poszczególnych formularzy:

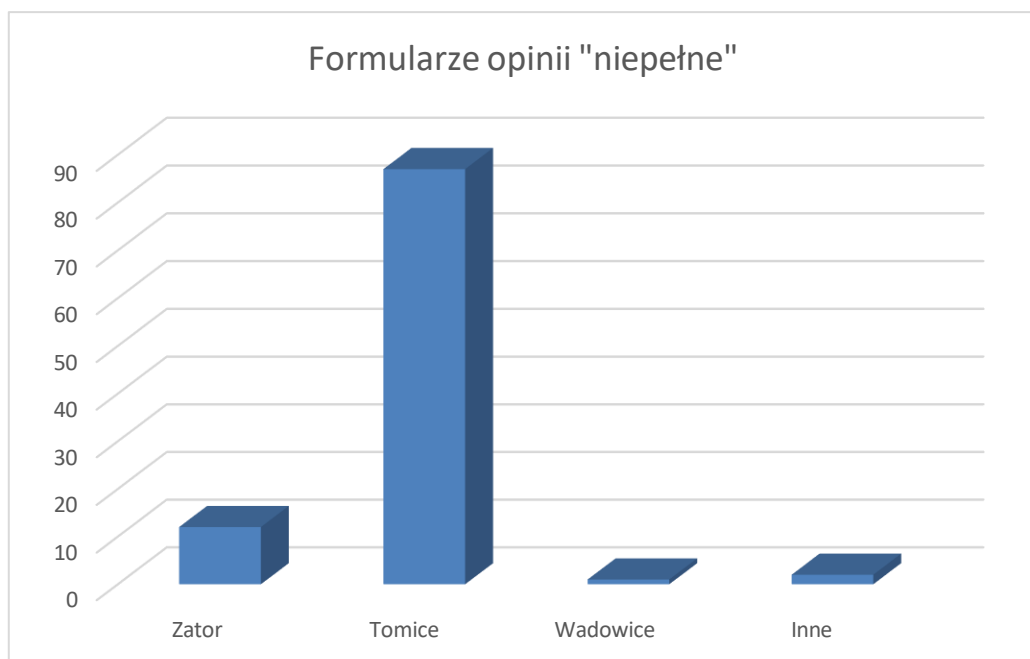


Otrzymano 102 formularze zaklasyfikowanych jako "niepełne". Dopuszczono do analizy wszystkie otrzymane formularze opinii.

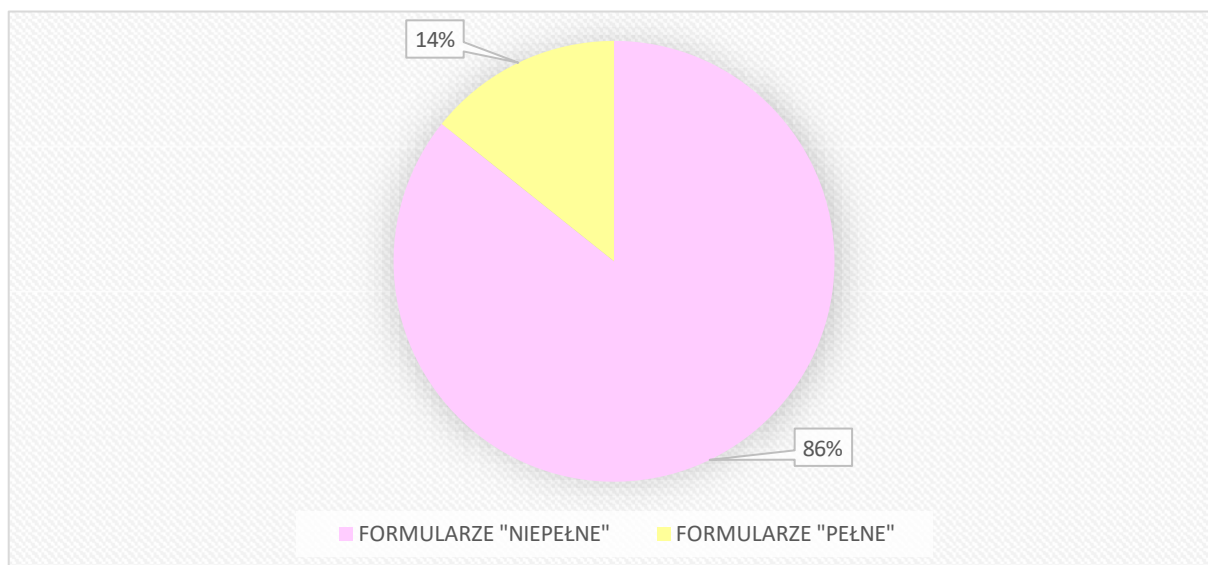
NR SPOTKANIA	MIASTO/GMINA (data spotkania)	WSZYSTKIE	FORMULARZE "NIEPEŁNE"
1	Zator (10.09.2024 r.)	24	12
2	Tomice (11.09.2024 r.)	92	87
3	Wadowice (12.09.2024 r.)	1	1
-	Inne*	2	2
SUMA		119	102

\* Wszystkie wnioski przekazane w innej formie niż poprzez przygotowane formularze zestawiono jako formularze „inne”.

Wykres obrazujący udział poszczególnych formularzy:



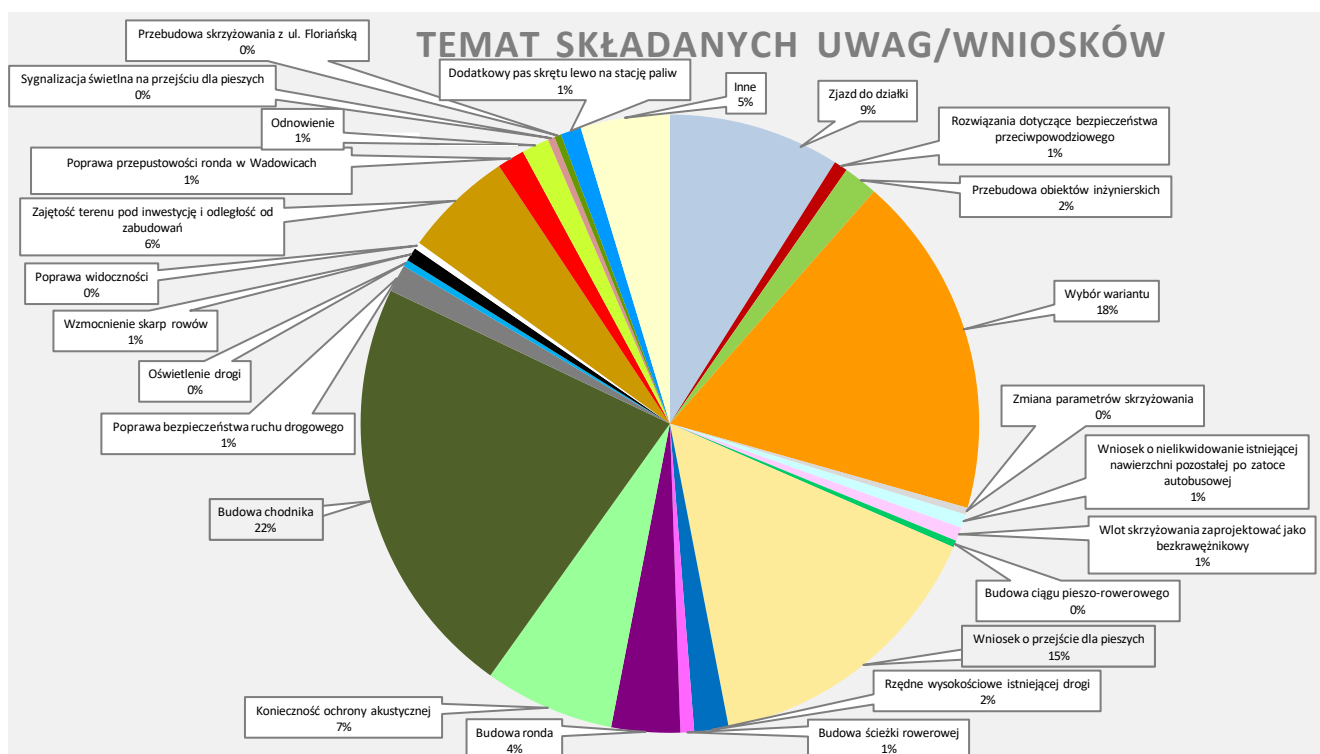
Wykres obrazujący procentowy udział poszczególnych formularzy:



Do głównych tematów składanych uwag/wniosek podnoszonych przez mieszkańców w formularzach opinii należało:

LP.	TEMAT SKŁADANYCH UWAG/WNIOSKÓW	ILOŚĆ [SZT]
1	Zjazd do działki	25
2	Rozwiązania dotyczące bezpieczeństwa przeciwpowodziowego	2
3	Przebudowa obiektów inżynierskich	5
4	Wybór wariantu	50
5	Zmiana parametrów skrzyżowania	1
6	Wniosek o nielikwidowanie istniejącej nawierzchni pozostałej po zatoce autobusowej	2
7	Wlot skrzyżowania zaprojektować jako bezkrawężnikowy	2
8	Budowa ciągu pieszo-rowerowego	1
9	Wniosek o przejście dla pieszych	43
10	Rzędne wysokościowe istniejącej drogi	5
11	Budowa ścieżki rowerowej	2
12	Budowa ronda	10
13	Konieczność ochrony akustycznej	19
14	Budowa chodnika	62
15	Poprawa bezpieczeństwa ruchu drogowego	4
16	Oświetlenie drogi	1
17	Wzmocnienie skarp rowów	2
18	Poprawa widoczności	1
19	Zajętość terenu pod inwestycję i odległość od zabudowań	16
20	Poprawa przepustowości ronda w Wadowicach	4
21	Odnowienie	4
22	Sygnalizacja świetlna na przejściu dla pieszych	1
23	Przebudowa skrzyżowania z ul. Floriańską	1
24	Dodatkowy pas skrętu lewo na stację paliw	3
25	Inne	13

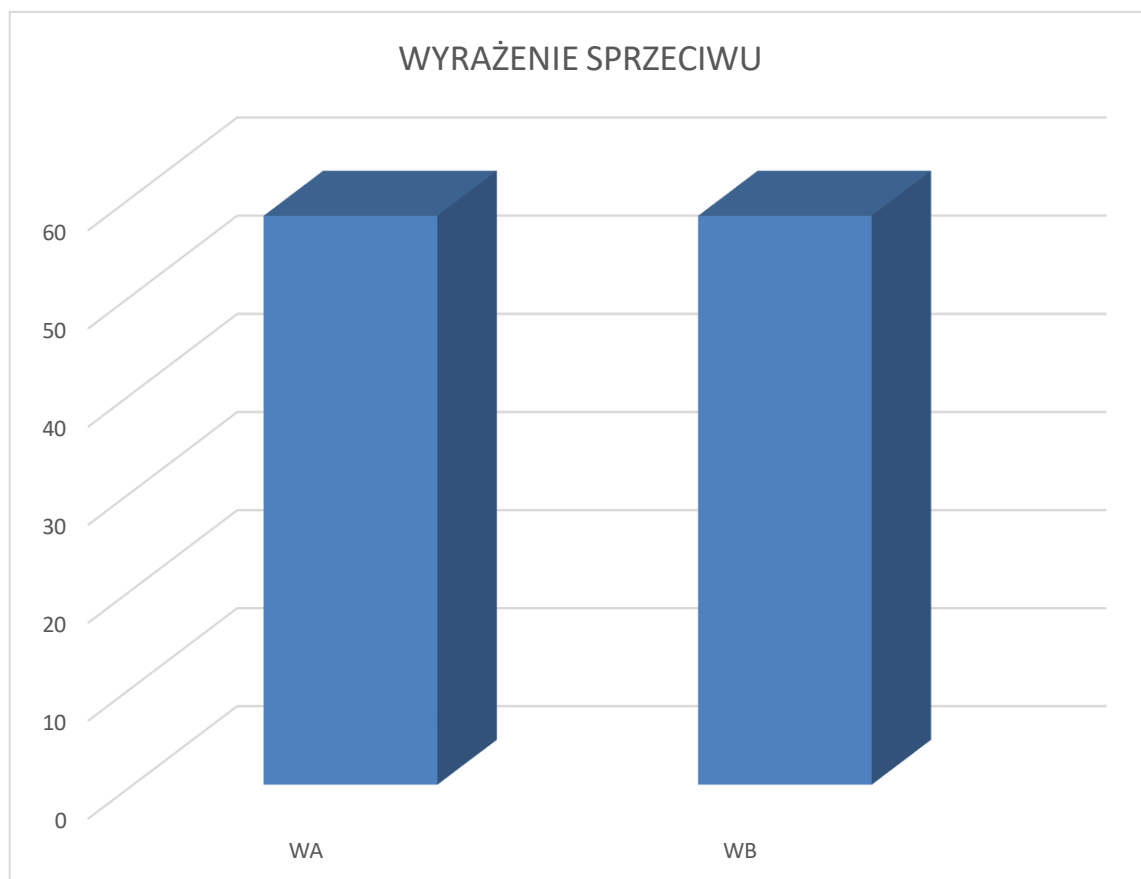
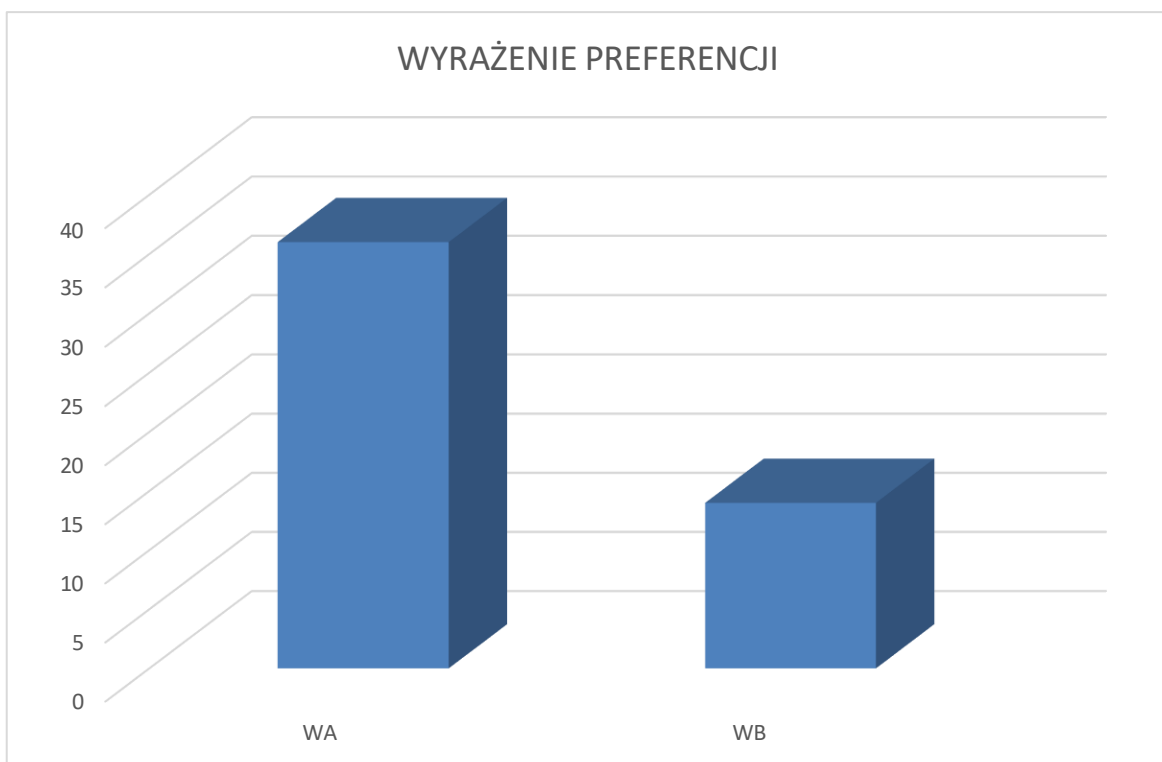
Wykres obrazujący procentowy udział poszczególnych tematów składanych uwag/wniosek:  
IVIA Sp. z o. o.



Część mieszkańców w formularzach odniosła się do swoich preferencji odnośnie analizowanych wariantów.

ANALIZOWANY WARIANT	WYRAŻENIE PREFERENCJI	WYRAŻENIE SPRZECIWU	BRAK OPINII
WA	36	58	11
WB	14	58	

Wykresy obrazujące udział poszczególnych preferencji/sprzeciwu:



### I.II.5.2. Wnioski

Przeprowadzone działania informacyjne miały na celu poinformowanie mieszkańców o planach przebudowy drogi krajowej nr 28. Szczególnie zainteresowana była gmina: Tomice. W trakcie kampanii informacyjnej społeczność została zapoznana z przebudową drogi krajowej nr 28. Spotkania spotkały się z ogromnym zainteresowaniem, informacje dotarły do mieszkańców, co zaowocowało ogromną ilością ankiet.

Efekty działań informacyjnych:

W rezultacie przeprowadzonych działań wpłynęło 119 wniosków od mieszkańców, które wpłynęły do jednostki projektowej, Zamawiającego oraz Urzędów Gmin. Zgodnie z opiniami istnieje potrzeba rozbudowy drogi krajowej nr 28. Mieszkańcy wyrazili swoje poparcie dla rozbudowy DK28 na odcinku Zator - Wadowice, co ma na celu poprawę płynności ruchu i zwiększenie bezpieczeństwa.

Plany kontynuacji prac projektowych:

W związku z uzyskanymi wnioskami planowane jest kontynuowanie prac projektowych w wyniku, których powstanie wariant wynikowy WC.

Otrzymane formularze opinii wykazały, że wariant WA cieszy się największym poparciem społecznym spośród zaprezentowanych rozwiązań.

Podsumowanie:

Przeprowadzona akcja informacyjna i zebrane głosy mieszkańców potwierdziły zainteresowanie inwestycją oraz celowość prezentowania projektów na wczesnych etapach. Mimo dużych emocji, które towarzyszą takim akcjom, Inwestor pozostaje transparentny i ma możliwość rozeznania ryzyk związanych z zadaniem oraz zebrania informacji, które pozwolą na opracowanie optymalnych rozwiązań.

Uzyskane wnioski i opinie są cenną wartością dla dalszego rozwoju projektu, który ma na celu poprawę infrastruktury drogowej, zwiększenie bezpieczeństwa oraz komfortu podróżowania. Prace projektowe będą kontynuowane z możliwie szerokim uwzględnieniem potrzeb społeczności, co daje szansę na osiągnięcie racjonalnego kompromisu .

Wypracowane rozwiązania zostaną poddane opinii i zatwierdzeniu przez Zespół Oceny Przedsięwzięć Inwestycyjnych (ZOPI), działający przy Dyrektorze krakowskiego Oddziału GDDKiA oraz Komisję Oceny Przedsięwzięć Inwestycyjnych (KOPI), działającą przy Generalnym Dyrektorze Dróg Krajowych i Autostrad.