data wydruku: 04.09.2024

O:\2023.15 DK28 Zator - Wadowice\07 Referencje\06 Vport\2315-KP-VP-DRO-WB-02-Plan sytuacyjny-MDCP.dwg

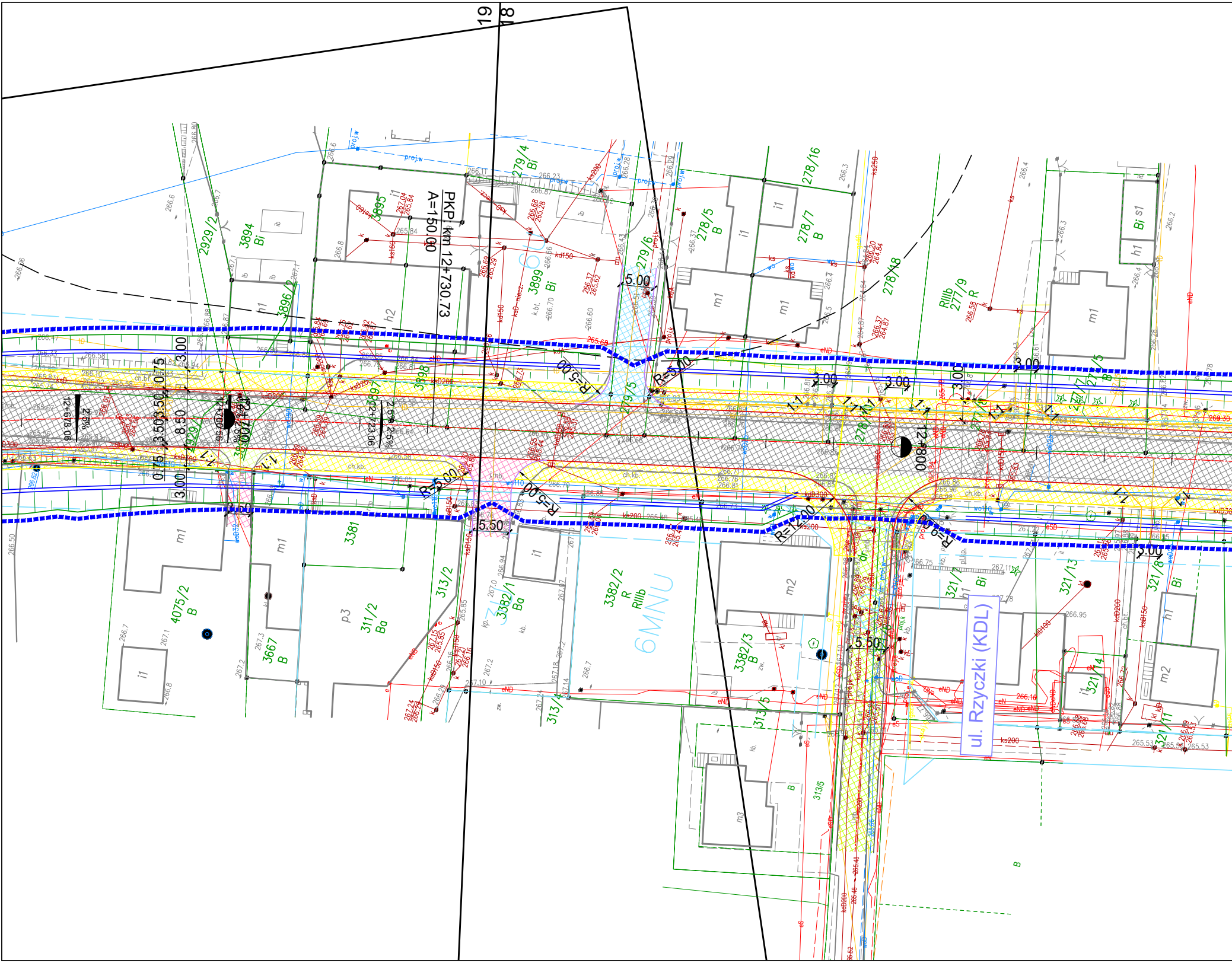

19
18
PKP: km 12+730.73
A=150.00
ul. Rzyczki (KDL)
12+800
12+700
12+678.06
12+723.06
6MNU
2929/2
3894
Bi
3895
3896/2
3898
3899
Bi
279/4
Bi
279/6
279/5
278/16
278/5
B
278/7
B
278/18
277/9
RIIIb
R
277/7
277/5
B
4075/2
B
3667
B
311/2
Ba
3381
313/2
3382/1
Ba
3382/2
R
RIIIb
3382/3
B
313/4
313/5
321/1
Bi
321/13
321/14
321/8
Bi
321/11
m1
m2
m3
h1
h2
i1
p3
ch.kb.
R=5.00
R=12.00
R=6.00
3.00
5.00
5.50
8.50
3.50
0.75
1:1
2.5%

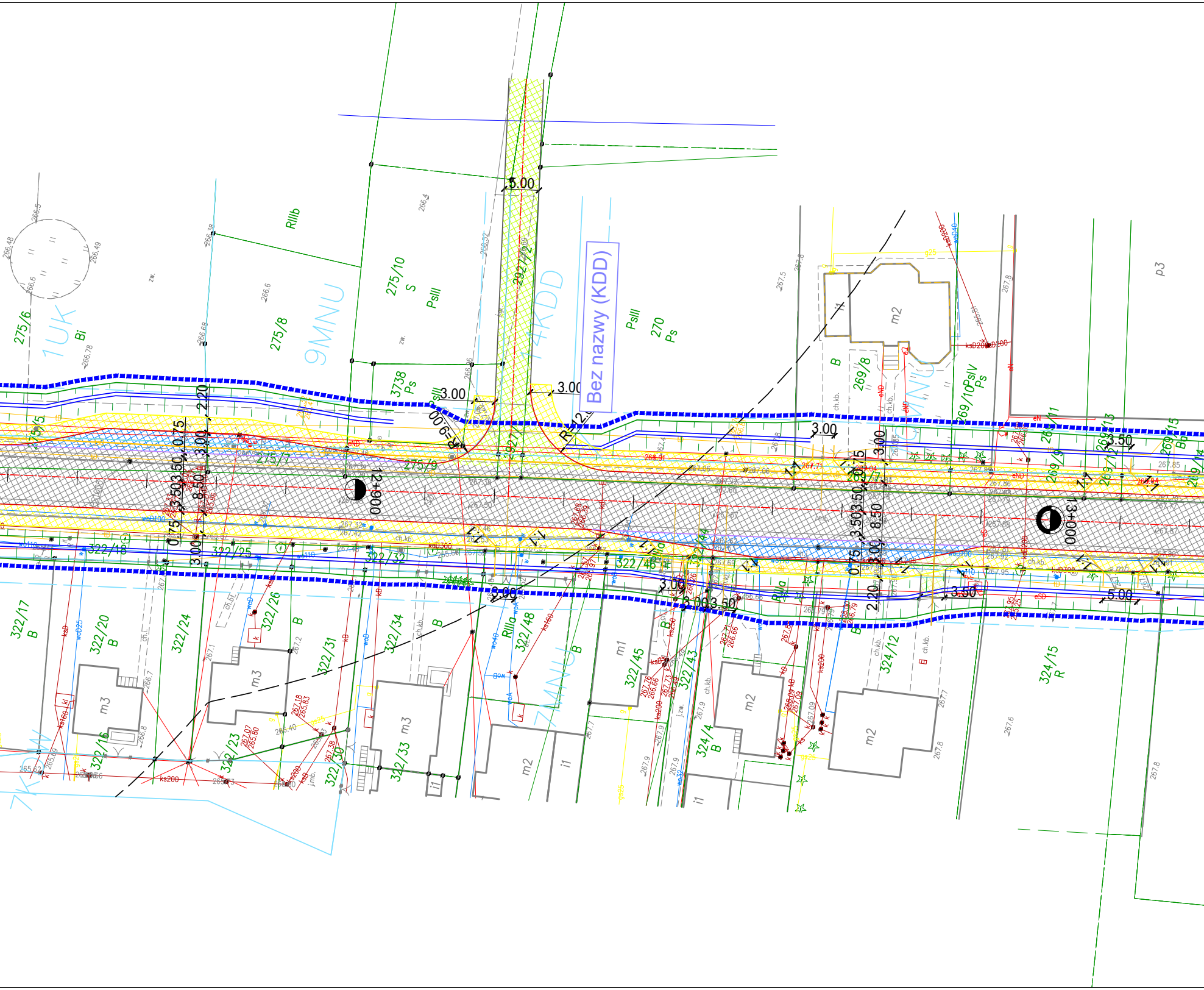
Bez nazwy (KDD)
14KDD
9MNU
1UK
7MNU
7KDW
12+900
13+000
275/6
Bi
275/8
275/10
S
PsIII
RIIIb
3738
Ps
292/2
270
Ps
PsIII
269/8
B
269/10
PsIV
Ps
269/11
269/9
269/13
269/15
Bo
269/14
p3
m2
i1
275/5
275/7
275/9
292/1
322/17
B
322/18
322/20
B
322/24
322/25
322/26
B
322/31
322/32
322/34
B
322/16
322/23
322/30
322/33
322/48
RIIIa
B
322/45
m1
322/46
322/43
322/44
324/4
B
324/12
324/15
R
m3
m2
i1
5.00
3.00
3.00
R=9.00
R=12.00
3.50
0.75
3.00
8.50
2.20
3.00
3.50
0.75
3.00
8.50
3.50
2.20
3.50
5.00
3.00
3.00
3.50
3.50
1:1
ch.kb.
zw.

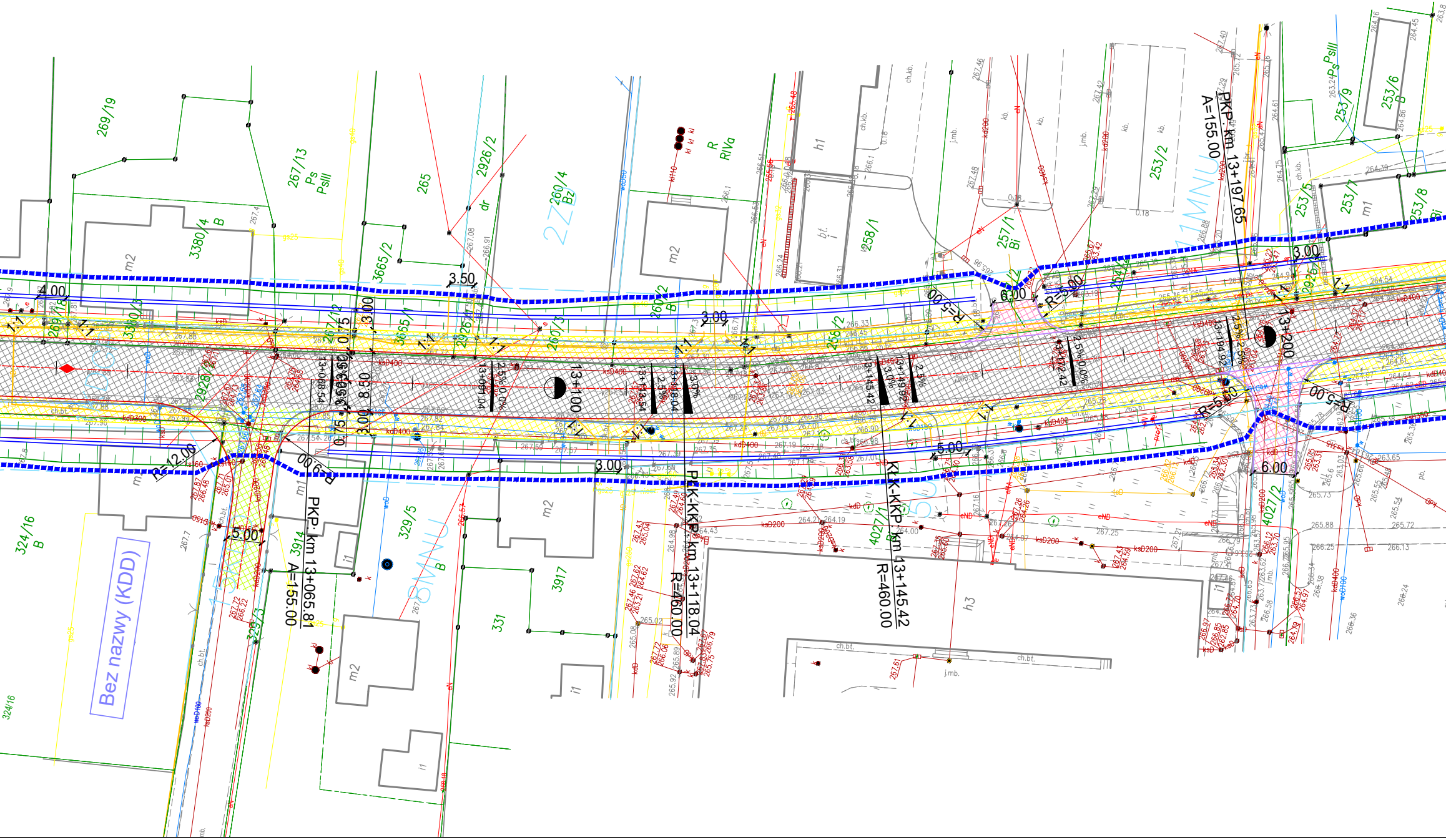

PKP: km 13+197.65
A=155.00
PKK-KKP: km 13+118.04
R=460.00
KŁK-KKP km 13+145.42
R=460.00
PKP: km 13+065.81
A=155.00
13+100
13+200
13+068.54
13+091.04
13+113.54
13+118.04
13+145.42
13+149.92
13+192.42
13+194.92
Bez nazwy (KDD)
R=12.00
R=9.00
R=5.00
4.00
3.50
3.00
0.75
3.50
8.50
6.00
5.00
1:1
2.5%
3.0%
0.0%
269/19
267/13
Ps
PsIII
265
2926/2
260/4
Bz
R
RIVa
253/2
253/9
253/6
B
253/5
253/7
253/8
Bi
257/1
258/1
256/2
260/3
3665/2
3665/1
3380/4
3380/3
2928/1
267/2
329/5
3914
3917
331
324/16
4027/1
4027/2
m1
m2
h1
h3
i1
dr
kb.
ch.kb.
ch.bt.
j.mb.
kdD300
kdD400
ksD200
ksD400
woD
eN

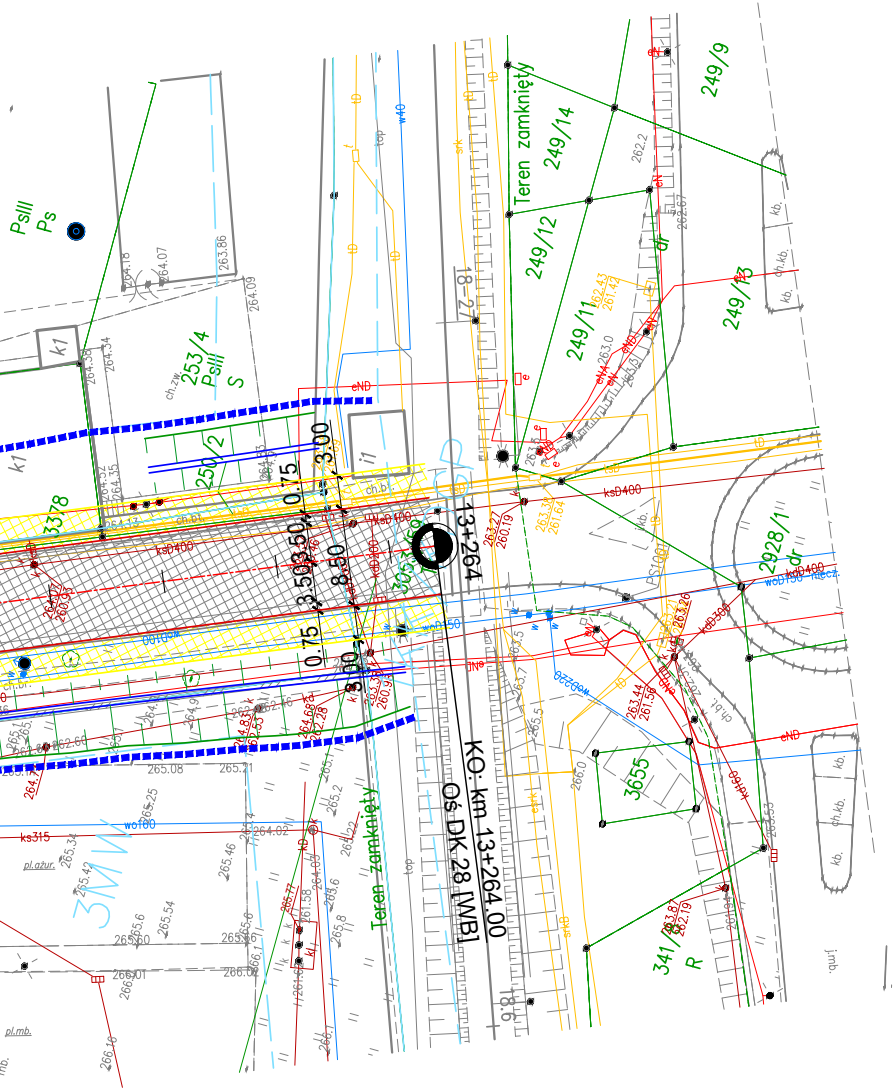
Teren zamknięty
249/14
249/12
249/11
249/9
249/13
253/4
PsIII
S
PsIII
Ps
k1
250/2
3378
3.00
0.75
3.50
8.50
3.50
0.75
13+264
KO: km 13+264.00
Oś DK 28 [WB]
2928/1
dr
3655
341/1
R
Teren zamknięty
ksD400
eND
wof00
ks315
18-2
N

Jednostka projektowa:	IVIA S.A. www.ivia.pl biuro@ivia.pl	Siedziba Spółki: ul. Roździeńskiego 91 40-203 Katowice tel. +48 608 548 630	Biuro Czechowice-Dziedzice: ul. Kasprowicza 46 43-502 Czechowice-Dziedzice tel./fax +48 33 822 46 67	Nr umowy: I/302/ZI/I-1/2023

Inwestor:
Skarb Państwa - Generalny Dyrektor Dróg Krajowych i Autostrad
Oddział w Krakowie
Ul. Mogilska 25
31-542 Kraków

Zamierzenie budowlane:	**Wykonanie dokumentacji projektowej dla zadania pn.: "Rozbudowa DK28 na odc. Zator-Wadowice"**
Przedmiot opracowania:	**Budowa układu drogowego Część rysunkowa**
Nazwa rysunku:	Plan sytuacyjny - wariant C ARKUSZ NR 19
Nr rys.:	D2.19A
Skala:	1:500
Nr rewizji:	02

Rodz. oprac.:	STEŚ
Branża:	drogowa
Nr Tomu:	C.II
Data:	08.2024

Funkcja:	Tytuł, imię i nazwisko	Nr uprawnień, specjalność	Data	Podpis
BRANŻA DROGOWA				
Projektant:	mgr inż. Rafał DRASZCZYK	SLK/1477/POOD/06, drogowa	08.2024	
Opracowujący:	mgr inż. Michał KOZIOŁEK		08.2024	
Sprawdzający:	inż. Krzysztof PACH	SLK/0171/POOD/06, drogowa	08.2024	